

CAMPING-, CARAVAN- UND FREIZEITANGEBOTE SACHSEN-ANHALT

www.sachsen-anhalt-tourismus.de



mit freundlicher
Unterstützung
von:



SACHSEN-ANHALT

#moderndenken



Das Nationale Naturmonument „Grünes Band Sachsen-Anhalt – vom Todesstreifen zur Lebenslinie“

Das „Grüne Band“ entlang der ehemaligen innerdeutschen Grenze ist als Nationales Naturmonument ein 343 km langes Schutzgebiet und Heimat für zahlreiche bedrohte Arten. Gleichzeitig hält das Land die historische Erinnerung wach und erinnert an die Lebensleistung der Menschen. Naturschutz und Erinnerungskultur sind am Grünen Band die zwei Seiten derselben Medaille. Das Schutzgebiet umfasst eine Fläche von 4.754 Hektar und erstreckt sich in Sachsen-Anhalt entlang der niedersächsischen Landesgrenze.

gruenesbandlsa.de _ erlebnisgruenesband.de _ sachsen-anhalt-tourismus.de

HERZLICH WILLKOMMEN IN SACHSEN-ANHALT

VERSCHNAUFPAUSE – AB INS GRÜNE!

Sachsen-Anhalt lockt mit wunderschöner Natur in einer einzigartigen Kulturlandschaft

Stellen Sie sich vor, Sie paddelten auf einem verträumten Gewässer in einer weitläufigen Auenlandschaft. Ein schattiger Biergarten am Ufer lädt zu einer Pause ein, und bevor es dämmt, finden Sie einen Platz für Ihr Zelt auf einem schön gelegenen Campingplatz, wo es bereits lecker nach Abendessen vom Grill riecht.

Naturlandschaften, Reservate und Nationalparks in Sachsen-Anhalt ermöglichen ein naturnahes Erlebnis und Unterkunft auf Campingplätzen mit vielfältigen Angeboten. Doch unsere fünf Reiseregionen, die Altmark, Elbe-Börde-Heide, der Harz, die WelterbeRegion Anhalt-Dessau-Wittenberg und Saale-Unstrut bieten noch viel mehr: Neben der Möglichkeit, Stille und Einsamkeit zu erleben, gibt es kulturelle Highlights zu bestaunen. So locken über 50 historische Gärten mit Ausstellungen und Konzerten und

verwunschene Städtchen entlang der Straße der Romanik mit versteckten Meisterwerken. Besonderes Highlight sind die UNESCO-Welterbestätten, von denen Sachsen-Anhalt die höchste Dichte besitzt, beispielsweise das Gartenreich Dessau-Wörlitz, das Bauhaus in Dessau oder die Lutherstädte Wittenberg und Eisleben sowie die Altstadt von Quedlinburg.

Ob zu Fuß, mit dem Fahrrad, zu Pferd, mit Auto oder Caravan oder mit Bus und Bahn – es liegt an Ihnen, das ideale Fortbewegungsmittel auszuwählen. Wir haben dazu für Sie in diesem Reiseführer die Campingplätze und Freizeitangebote zusammengestellt. Entdecken Sie sie einfach selbst!

Weitere Informationen unter
www.sachsen-anhalt-tourismus.de
www.blaues-band.de / www.blauesband.de
www.camping-verband.de
www.gruenesbandlsa.de
www.insa.de



INHALT

o Herzlich Willkommen in Sachsen-Anhalt	3
o Inhaltsverzeichnis	4
o Anreise Info	5
o Reiseland Sachsen-Anhalt	6
o Unterwegs mit Bus und Bahn (Nahverkehrsservice Sachsen-Anhalt)	8
o Grünes Band	10
o Blaues Band	11
o BVCD Sachsen-Anhalt	12
o Piktogrammerklärung	14
o Erklärung der Einträge	15
o Übersichtskarte Sachsen-Anhalt	30
o Altmark	16
• Übersichtskarte der Region	16
• Camping- und Stellplätze	18
• Highlights des Blauen Bandes	21
o Elbe-Börde-Heide	24
• Übersichtskarte der Region	24
• Camping- und Stellplätze	26
• Highlights des Blauen Bandes	29
o Harz	34
• Übersichtskarte der Region	34
• Camping- und Stellplätze	36
• Highlights des Blauen Bandes	39
o WelterbeRegion	40
• Übersichtskarte der Region	40
• Camping- und Stellplätze	42
• Highlights des Blauen Bandes	45
o Saale-Unstrut	48
• Übersichtskarte der Region	48
• Camping- und Stellplätze	50
• Highlights des Blauen Bandes	53
o Register und Impressum	57

ANREISE INFO

GUT ANKOMMEN. ANREISEINFORMATIONEN SACHSEN-ANHALT. RAD, AUTO, FLUGZEUG, BAHN UND BUS.

Sachsen-Anhalt ist per Rad, Auto, Bahn oder per Bus und Flugzeug zu erreichen. Es liegt im Herzen Deutschlands und grenzt an Niedersachsen, Thüringen, Sachsen und Brandenburg. Von der Landeshauptstadt Magdeburg aus sind es 150 km bis Berlin, 280 km bis Hamburg, 420 km bis Frankfurt/Main und 225 km bis Frankfurt/Oder. Halle (Saale) und das weniger als 40 km entfernte Leipzig profitieren gemeinsam vom Flughafen Leipzig/Halle.

Fünf Autobahnen, die A2, die A9, die A14, die neue A36 und die A38, gut ausgebaute Bundesstraßen und eines der dichtesten Eisenbahnverkehrsnetze Europas sowie ein leistungsstarkes Nahverkehrssystem sorgen in Sachsen-Anhalt für kurze, bequeme Wege zu allen Sehenswürdigkeiten.



Echt schön.

SACHSEN-ANHALT

Echt schön ist unser Land. Echt grün und voller echter Möglichkeiten. Die zu erleben, liegt für Sie echt nah. Besuchen Sie unser Sachsen-Anhalt – auf kurzem Weg mit Rad, Bahn oder Auto. Ihre Gastgeber und Freizeitanbieter freuen sich echt darauf. Na, dann. Bis bald in **#echtschoensachsenanhalt**.

Viele weitere tolle Tipps für Ihren Ausflug oder Urlaub bei uns in Sachsen-Anhalt finden Sie auf **echtschoensachsenanhalt.de**



Tel. 0391 56899-80
(Mo–Do 9-17 Uhr, Fr 9-16 Uhr)
tourismus@img-sachsen-anhalt.de
www.sachsen-anhalt-tourismus.de


SACHSEN-ANHALT

#moderndenken



Echt schön.

SACHSEN-ANHALT

Atemberaubende Naturlandschaften im magischen Harz entdecken, ein Rendezvous mit Uta – der schönsten Frau des Mittelalters – im Naumburger Dom verabreden oder in der Abenddämmerung auf einer Gondel durch das unvergleichlich schöne Wörlitzer Gartenreich dahingleiten – in Sachsen-Anhalt gehen Reiseträume in Erfüllung. Das Land ist echt schön und voller Überraschungen.

Bis bald in [#echtschoensachsenanhalt](#).

Echt kulturvoll.

Burgen, Schlösser, Domkirchen, Gartenlandschaften, malerische Altstädte, sehenswerte Architektur – das kulturelle Erbe Sachsens-Anhalts ist groß und vielfältig. Dank dieses breiten Spektrums besitzt das Land eine einzigartige Dichte von UNESCO-Welterbestätten, von denen weltverändernde Ideen wie die Reformation und die Moderne ausgegangen sind. Auch weniger bekannte Kulturorte sind besuchenswert, denn sie alle erzählen spannende Geschichten und verbinden sich mit dem kulturellen Erbe des Landes.

Echt köstlich.

Sachsen-Anhalt ist bekannt für hervorragende Saale-Unstrut Weine, prickelnden Rotkäppchen-Sekt und schmackhafte regionale Spezialitäten. Typisch dafür sind der Harzer Käse, die Hallorenkugeln, die in der ältesten Schokoladenfabrik Deutschlands, in Halle (Saale), produziert werden. Ein Genuss ist der Salzweideler Baumkuchen, der in der Altmark mit viel Hingabe hergestellt wird. Schon Martin Luther schätzte die Gaumenfreuden. „Unser Herrgott gönnet uns gern, dass wir essen, trinken und fröhlich sind“, soll er einst gesagt haben.

Echt familiär.

Einen schönen Familienurlaub zu planen, an dem alle ihre Freude haben, ist schwierig? Nicht in Sachsen-Anhalt. Denn das Land bietet für Groß und Klein jede Menge Spannendes und Vergnügliches. Hier kann man in einer Seilbahn über ein tiefes Tal schweben, in einem Irrgarten nach dem Ausgang suchen, einen Kletterpark ausprobieren oder in einem Museum Neues entdecken und erlernen. Auch in puncto Unterkunft ist Sachsen-Anhalt ein Urlaubsparadies für Familien, denn hier kann man vom Alltag abschalten.

Echt besonders.

Wer bei der Urlaubsplanung nach etwas Außergewöhnlichem sucht, wird in Sachsen-Anhalt schnell fündig. Zum Beispiel diese Angebote: im Harz auf der Hängebrücke Titan-RT in 100 Metern Höhe über der Rappbodetal Sperre schweben, auf Tuchfühlung mit Bagger-Giganten in Ferropolis gehen oder auf den Salzberg des Kaliwerkes Zielitz, den „Kalimandscharo“, steigen. Viele weitere solcher touristischen Besonderheiten warten hier auf euch – Sachsen-Anhalt ist ein echt schönes Land.



Mein Takt

Bahn-Bus-Landesnetz
Sachsen-Anhalt

**BAHN UND BUS
BRINGEN
SIE WEITER!**



Das Zelt ist aufgebaut, der Campingwagen oder das Wohnmobil haben ihren Standplatz erreicht – jetzt heißt es: Raus in die Umgebung! Die erkunden Sie am besten mit Bahn und Bus.

Dem Ausflug zu den Sehenswürdigkeiten in der Region steht nichts im Wege. Die meisten der schönen Campingplätze in Sachsen-Anhalt sind gut an den öffentlichen Nahverkehr angebunden. Bahn und Bus im Landesnetz bringen Sie von dort aus zu sehenswerten Orten und aufregenden Freizeitmöglichkeiten. Steigen Sie ein und fahren Sie los!

Die Fahrradmitnahme ist in Bahn und Bus kostenlos!

Was ist das Landesnetz?

Das Landesnetz ist Kern des starken Nahverkehrs in Sachsen-Anhalt. Es enthält alle Zugverbindungen im Nahverkehr sowie ausgewählte Buslinien, die vom Land und den Landkreisen gemeinsam finanziert werden. Hier gelten einheitliche Standards und Qualitätskriterien.

So entsteht ein gut vernetztes Angebot auf wichtigen Verkehrsachsen, auch im ländlichen Raum und abseits der Eisenbahnstrecken.

Woran erkenne ich das Landesnetz?

„<O> Mein Takt“ kennzeichnet Züge, Busse und Haltestellen im Landesnetz in Sachsen-Anhalt und steht für die mit ihm verbundenen Vorzüge.

Welche Vorzüge hat das Landesnetz?

Bahn und Bus im Takt

- > täglich von früh bis spät abgestimmt im Takt
- > auch am Wochenende, an Feiertagen und in den Ferien
- > von montags bis freitags mindestens alle zwei Stunden
- > immer zur gewohnten Zeit
- > gute Anschlüsse, kurze Umstiege

Einfach einsteigen in den <O> Landesbus

- > Anerkennung (teilweise Verkauf) von Bahntarifen wie Sachsen-Anhalt-, Sachsen- und Thüringen-Ticket, und BahnCard (für BahnCard-Inhaber ermäßigter Fahrschein im Bus)
- > kostenlose Fahrradmitnahme
- > bequemer Niederflureinstieg
- > Platz für Rollstuhlfahrer und Kinderwagen

* gilt montags bis freitags ab 9 Uhr, am Wochenende und feiertags ganztägig

** kostenlose Mitnahme von bis zu drei Kindern unter 15 Jahren

Tarifstand: 13. Dezember 2020

Ticket-Tipps

Sachsen-Anhalt-Ticket*

- > gilt in Sachsen-Anhalt, Sachsen und Thüringen in Nahverkehrszügen, in den Verkehrsmitteln der Verbünde sowie in den <O> Bussen des Landesnetzes
- > für Einzelreisende 24,50 € (in der Verkaufsstelle + 2 €), jeder weitere Mitfahrer (bis zu 4) zahlt 7,50 €**

Hopper-Ticket*

- > für eine Einzelfahrt oder Hin- und Rückfahrt am selben Tag bis 50 Tarifkilometer in Sachsen-Anhalt und Thüringen
- > 5,80 € für die einfache Fahrt, 9,40 € für Hin- und Rückfahrt (in der Verkaufsstelle + 2 €)**

Quer-durchs-Land-Ticket*

- > deutschlandweit für alle Nahverkehrszüge
- > für Einzelreisende 42 € (in der Verkaufsstelle + 2 €), jeder weitere Mitfahrer (bis zu 4) zahlt 7 €**

Regio120-Ticket* & Regio120plus-Ticket*

- > gilt in allen Nahverkehrszügen in Sachsen-Anhalt, Sachsen und Thüringen (außer ZVON)
- > auf bestimmten Strecken auch außerhalb Mitteldeutschlands, z.B. nach Berlin und Braunschweig
- > für eine Person 16,50 € auf Strecken bis 120 km zwischen Start- und Zielbahnhof**
- > für eine Person 21,90 € auf Strecken ab 121 km zwischen Start- und Zielbahnhof**



Nationales Naturmonument Sachsen-Anhalt

Vom Todesstreifen zur Lebenslinie

SACHSEN-ANHALT – EIN EINZIGARTIGES NATURERLEBNIS

Sachsen-Anhalt ist Heimat einiger der artenreichsten und schönsten Naturlandschaften Mitteleuropas. Um die Einzigartigkeit dieser Landschaften zu erhalten, wurden Großschutzgebiete wie das Nationale Naturmonument Grünes Band, der Nationalpark Harz, die Biosphärenreservate Mittelelbe, Drömling und Karstlandschaft Südharz, sowie sechs Naturparke eingerichtet. Insgesamt wird über ein Drittel der Landesfläche Sachsen-Anhalts von Großschutzgebieten bedeckt.

Das Nationale Naturmonument Grünes Band (NNM)

Das Nationale Naturmonument „Grünes Band Sachsen-Anhalt – Vom Todesstreifen zur Lebenslinie“ erstreckt sich über 343 Kilometer, von den Elbauen im Norden bis zum Harz im Süden des Landes. Es bietet einen Querschnitt durch die Landschaften Sachsen-Anhalts und verbindet Naturschutzgebiete, Biosphärenreservate, den Nationalpark Harz, Natura 2000-Gebiete, Landschaftsschutzgebiete.

Hinzu kommen 14 Objekte der Erinnerungskultur (einschließlich Gedenkstätte Marienborn als Exklave ohne unmittelbare räumliche Anbindung) sowie zwei Wüstungen, die in die Kulisse des NNM integriert sind.

Das Grüne Band vereint wie kein zweiter Ort Natur und Geschichte. Es bildet einen einzigartigen Biotopverbund und ist ein wichtiger Erinnerungsort deutscher Geschichte.

www.gruenesbandlsa.de

Nationale Naturlandschaften

Der länderübergreifende Nationalpark Harz, die Biosphärenreservate Mittelelbe, Drömling und Karstlandschaft Südharz sowie sechs Naturparke

repräsentieren zusammen die wertvollsten Lebensräume und Landschaften Sachsen-Anhalts und sind somit Wegweiser zu den schönsten Gebieten unseres Landes. Der länderübergreifende Nationalpark Harz wurde 2010 und 2011 sogar zu Deutschlands schönstem Naturwunder gewählt.

Mit den verschiedenen Schutzkategorien werden jeweils ganz besondere Ziele verfolgt: In Nationalparks wird die Natur weitgehend sich selbst überlassen. Biosphärenreservate und Naturparke sind hingegen historisch gewachsene Kulturlandschaften, deren heutiges Erscheinungsbild ein Ergebnis der jahrhundertelangen Nutzung durch den Menschen ist. Neben dem vorrangigen Schutz der Natur ist eine der wichtigsten Aufgaben der Großschutzgebiete, die Natur für den Menschen erlebbar zu machen.

Ein gästefreundliches Besucherlenkungssystem sowie zahlreiche Umweltbildungsangebote erwarten die Besucher. Die nationalen Naturlandschaften bieten eine Vielzahl von beschilderten Wanderwegen, Mountainbike-Routen, gespurte Loipen, Schutzhütten, Bänken und Aussichtspunkte.

Natur erleben mit allen Sinnen ist die klassische Form der Umweltbildung. Die angebotenen Dienstleistungen umfassen z. B. geführte Wanderungen, Exkursionen, Kinderprogramme, Konzerte, Projektwochen, Pauschalprogramme, Vorträge, regionale Feste, Messen, Ausstellungen, Jugendwaldheime, Schaugehege, Wildtier-Beobachtungsstationen.

www.mule.sachsen-anhalt.de/umwelt/grossschutzgebiete/





AUF LANDGANG IN SACHSEN-ANHALT Ab ans Wasser an Elbe & Co.

Sachsen-Anhalt ist eines der wasserreichsten Länder in Deutschland mit faszinierenden Flusslandschaften und attraktiven Sehenswürdigkeiten. Das „Blaue Band“ verknüpft diese Landschaften und Kulturstätten und bietet ein dichtes Netzwerk an Servicestationen für Wasserwanderer.

Die **Elbe** fließt in Sachsen-Anhalt durch einmalige natürliche Auenlandschaften und verbindet Städte mit großer Geschichte wie die Lutherstadt Wittenberg, die Bauhausstadt Dessau-Roßlau und Ottostadt Magdeburg miteinander. Eine Elbetour kann man auch in Tschechien oder Sachsen beginnen. Fast tausend Kilometer des zweitlängsten Flusses Deutschlands kann der interessierte Paddler erkunden. In Deutschland haben Kapitäne zwischen der Grenze zu Tschechien und Geesthacht auf 580 Kilometern freie Fahrt, keine Staustufen behindern die Tour. Die mittlere Fließgeschwindigkeit von 3-5 km/h sorgt für zusätzlichen Speed.

Die **Havel** verzaubert Paddler mit ihrem natürlichen Charme und gehört zweifellos zu den schönsten Revieren in Deutschland. Die Strömung ist auf der rund 80 Kilometer langen Tour in Sachsen-Anhalt schwach, das Revier für Einsteiger hervorragend geeignet. Zahlreiche Altwässer und Nebenarme bieten zusätzliche Erkundungsmöglichkeiten und Erlebnisse. Sie können ihre Tour auf der Elbe fortsetzen.

Saale und Unstrut sind reizvolle Kanureviere mit zahlreichen Kulturdenkmälern, sehenswerten historischen Stadtzentren, interessanten Burgen und abwechslungsreichen Landschaften. Ein Schmankerl für Weinliebhaber ist eine Tour im idyllischen Weinbaugebiet Saale-Unstrut. Der hiesige Wein zeichnet sich durch ein fruchtiges Bukett und seinen spritzigen Charakter aus. Vorbildliche Infrastruktur für Paddler komplettiert das Angebot.

Die **Bode** hat ihre Quell- und Zuflüsse im Harz und ist ein reizvolles Kanurevier. Ab Quedlinburg durchfließt sie in großem Bogen den Börde- und Salzlandkreis und mündet nach knapp 140 Kilometern in Nienburg in die Saale. Auf der Tour wird der Wassersportfreund durch herrliche naturbelassene Fleckchen, Ruhe und Einsamkeit sowie interessante Tierbeobachtungen belohnt.

Auch auf dem **Mittellandkanal** und dem **Elbe-Havel-Kanal** können Wassertouristen ihre Touren unternehmen. Der Mittellandkanal führt mitten durch den Naturpark Drömling. Das „Land der tausend Gräben“ ist zu Fuß oder auf dem Rad zu erkunden. Der Elbe-Havel-Kanal bieten nicht nur für Wasserwanderer gute Liegeplätze. Angler können hier einen guten Fang machen.

www.blaues-band.de
www.blauesband.de

Sehr geehrte Campingfreunde,


wir, die Mitglieder der organisierten Campingwirtschaft in Sachsen-Anhalt, freuen uns, Sie in unserem Bundesland begrüßen zu dürfen.

Sachsen-Anhalt liegt im Herzen Deutschlands und hat eine Vielfalt von landschaftlichen und kulturellen Reizen zu bieten.

Kein anderes Bundesland weist eine höhere Dichte an UNESCO-Welterbestätten auf. Bei uns liegt die Wiege der deutschen Geschichte. Erfahren können Sie diese auf der Straße der Romanik.


Um Ihnen die Reiseplanung zu erleichtern und interessanter zu gestalten, haben wir in diesem Campingführer eine Fülle von Angeboten mit aufgenommen.

Wir wünschen Ihnen einen spannenden und erholsamen Aufenthalt auf unseren Campingplätzen.


Peter Ahrens, Präsident



6 STAUNENS WERTE



Bereit eine einmalige Dichte an Welterbestätten zu erleben?

Gehen Sie auf staunenswerte Entdeckungstour in Naumburg, Halle (Saale), Quedlinburg, Dessau-Roßlau, Oranienbaum-Wörlitz und den Lutherstädten Eisleben und Wittenberg.



PIKTOGRAMME

-  Behindertengerecht
-  Fremdsprachen an der Rezeption
-  Touristinformation
-  schattiger Platz
-  Lage am See
-  Lage am Fluss
-  harter Untergrund
-  weicher Untergrund
-  Autobahnnähe
-  Stadtnähe
-  Parkplatz
-  Auto am Stellplatz möglich
-  Zeltplatz / -wiese
-  Wohnmobilstellplätze
-  Saisonstandplätze
-  Dauerstandplätze
-  Mietunterkünfte
-  Kartenzahlung möglich
-  Visa
-  Mastercard
-  EC-Karte
-  American Express
-  Kontaktlos zahlen möglich
-  Dusche
-  Hundedusche
-  Waschräume
-  Aufenthaltsraum
-  TV
-  WLAN
-  Kochgelegenheit
-  Kühlschranksbenutzung möglich
-  Gasflaschentauch möglich
-  Waschmaschine
-  Trockner
-  Babywickelraum
-  Stromanschluss für Caravans
-  Frischwasseranschluss für Caravans
-  Abwasseranschluss für Caravans
-  Entsorgung von Chemie-toiletten möglich
-  Grillen möglich
-  Imbiss / Restaurant / Gaststätte
-  Einkaufsmöglichkeit
-  Tiere erlaubt
-  Tiere erlaubt mit Einschränkungen
-  Spielplatz / -center
-  Schwimmbereich für Kinder
-  Streichelzoo
-  Seniorenangebote
-  Abendprogramm
-  Diskothek
-  Mehrzwecksportfeld / Bolzplatz
-  Reiten
-  Radtouren
-  Fahrradverleih
-  Angeln
-  Wandern
-  Minigolf
-  Golfplatz
-  Tennis-Platz
-  Tischtennis
-  Bowling / Kegeln
-  Beachvolleyball
-  diverse Sportmöglichkeiten
-  Wintersportangebot
-  sehenswertes Wasserbauwerk
-  Wassersportmöglichkeiten
- Fahrgastschiffahrt
- Befahren mit Ruder- / Paddelbooten erlaubt
- Kanufahren
-  Schlauchboot
-  Boottransfer
-  Boot-Verleih
-  Motorboot-Verleih
-  Hausboot-Verleih
-  Schlauchboot-Verleih
-  Kanu-Verleih
-  FUN-Verleih (Floss, Partyboote, Grill-Donut)
-  Segeln / Surfen möglich
-  Wasserski
-  Stand-Up-Paddling
-  Tauchen
-  Bademöglichkeit kalt
-  Bademöglichkeit beheizt
-  Freibad / bewachter Bade-strand
-  Thermalwasserbecken
-  Sauna
-  Massagen
-  Solarium
-  Fitness-Geräte
- FKK** FKK
-  BVCD/DTV-Klassifizierung
-  auf Facebook
-  auf Instagram
-  ADAC-Superplatz Auszeichnung
-  ECO-Camping Auszeichnung
-  A01 = Region Altmark
-  B01 = Region Elbe-Börde-Heide
-  C01 = Region Harz
-  D01 = Region WelterbeRegion
-  E01 = Region Saale-Unstrut

ERKLÄRUNG DER EINTRÄGE

Campingplätze des BVCD Sachsen-Anhalt
Campingplätze, die Mitglied im BVCD Sachsen-Anhalt sind, werden durch einen grünen Eintrag dargestellt.

Muster-Campingplatz (Mitglied BVCD SA) ★ A01

Kurzer Beschreibungstext, z.B.: Camping in der Altmark am „Grünen Band“, Natur pur, viel Platz, tolle Freizeit!

Musterstraße 12 • 12345 Musterort
Tel. 1234-123456 • info@campingplatz-email.de
www.campingplatz-website.de ☎ 01.01.-31.12.

Nächste Haltestelle:
Musterhalt 100 m



Jeder Eintrag hat die Möglichkeit ein Bild darzustellen.

Allgemeine Campingplätze

Allgemeine Campingplätze werden durch einen orangenen Eintrag dargestellt.

Muster-Campingplatz B01

Kurzer Beschreibungstext, z.B.: In ruhiger Stadtrandlage unweit der historischen Altstadt. Es stehen ca. 70 Stellplätze zur Verfügung.

Musterstraße 12 • 12345 Musterort
Tel. 1234-123456 • info@campingplatz-email.de
www.campingplatz-website.de ☎ 01.01.-31.12., 8-19 Uhr

Nächste Haltestelle:
Musterhalt 100 m



Die Farbe des Kreises gibt an, welcher Region der Eintrag zugeordnet ist. Kreis und Nummer dienen der Orientierung auf der Übersichtskarte, auf der alle Camping- und Stellplätze verortet sind.

Hier stehen ein kurzer Beschreibungstext, die wichtigsten Kontaktinformationen und Hinweise zu den Öffnungszeiten.

Hinweis zur nächst gelegenen Verkehrsanbindung

Ausstattungsmerkmale in Form von Piktogrammen (Die Erklärung der Piktogramme finden Sie links neben der Eintragsklärung (S. 14).)

Wird dieses Logo abgebildet, ist der Platz Mitglied im Blauen Band (Informationen zum Blauen Band finden Sie auf S. 11 und unter: www.blauesband.de und www.blaues-band.de)

Stellplätze

Reine Stellplätze werden durch einen grauen Eintrag dargestellt.

Muster-Stellplatz C01

Kurzer Beschreibungstext, z.B.: Reiterhof in Alleinlage mit naturnahem Stellplatz unter Obstbäumen auf einer Streuobstwiese mit Blick auf Wiesen und Felder.

Musterstraße 12 • 12345 Musterort
Tel. 1234-123456 • info@stellplatz-email.de
www.stellplatz-website.de ☎ 01.03.-31.12. (auf Anfrage)

Nächste Haltestelle:
Musterhalt 100 m



Highlights des Blauen Bandes

z.B. Kanu-Stationen, Freizeitparks, Bootsvermietungen, Schifffahrten etc. Die Highlights des Blauen Bandes werden in einem blauen Eintrag dargestellt.



Muster-Highlight des Blauen Bandes

Kurzer Beschreibungstext, z.B.: viele Freizeitaktivitäten unter anderem Wasserski, Wakeboard, SUP, Kajak, Beachvolleyball, Partyboote, Tretboote, Grillinseln ... Clubhaus für Ihr Event.

Musterstraße 12 • 12345 Musterort
Tel. 1234-123456 • info@highlights-email.de
www.highlights-website.de
☎ April - Oktober

Nächste Haltestelle:
Musterhalt 100 m

Anders als die Camping- und Stellplatzeinträge, sind die Highlights des Blauen Bandes nicht auf der Übersichtskarte verortet.

Name / Bezeichnung des Betriebes

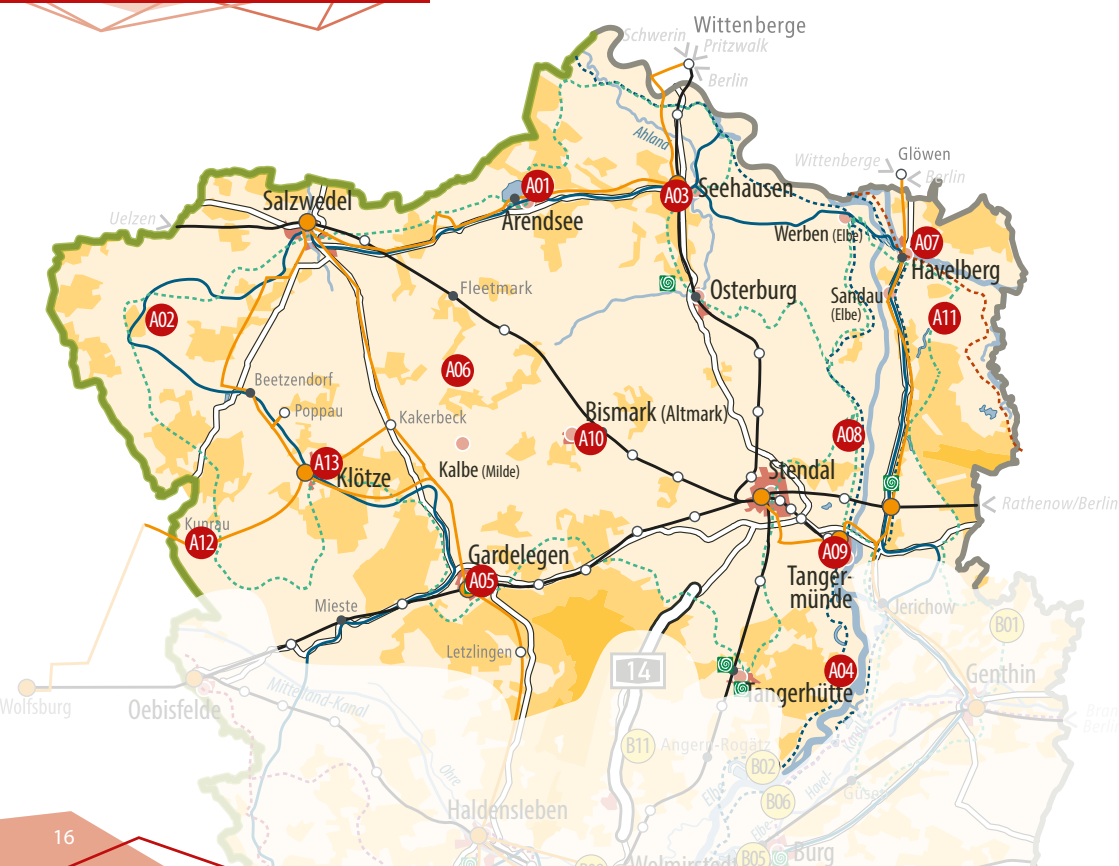
Beschreibungstext

Kontaktinformationen, Hinweise zu den Öffnungszeiten und der nächsten Verkehrsanbindung

Ausstattungsmerkmale



ALTMARK





Altmärkischer Regionalmarketing- und Tourismusverband

Marktstraße 13
39590 Tangermünde

Telefon 039322-72600

tourismus@altmark.de
www.altmark.de



DIE ALTMARK – URLAUB AUF DIE SANFTE TOUR IM DREIECK HAMBURG-BERLIN-MAGDEBURG

Gepflegte Dörfer und hübsche Städte zwischen Feldern, Wäldern und Auen. Dieser Landstrich ist weit und erholend; zugleich anziehend für Menschen mit Spürsinn für Geschichte und Kultur. Ferieninseln für die ganze Familie, historische Gemäuer, einzigartige Natur – hier kann man Entspannen und das Entdecken großartiger Dinge wunderbar verbinden.

Die Elbe mit ihren sanften Auen und steilen Uferhängen, die Fischer- und Schifferdörfer, beschauliche Städte wie Werben, Arneburg und Tangermünde gehören zu den Glanzpunkten am Strom. Als „Perle der Altmark“ gilt der glasklare Arendsee. Bei Gardelegen sind die Kellerberge eine reizvolle Heidelandschaft.

Der Drömling im Südwesten besticht als Naturpark und Moor. Im Altmärkischen Museum in der Hansestadt Stendal wird die Geschichte der „Antiqua Marchia“ (Alte Mark) erzählt. Reichskanzler Otto von Bismarck (1815–1898) wurde

in Schönhausen/Elbe geboren. Jahrhunderte vor ihm ließen Hansestädte wie Salzwedel, Gardelegen oder Seehausen und Stendal die Region aufblühen.

Aus Stendal stammt der Begründer der klassischen Archäologie, Johann Joachim Winckelmann (1717–1768). Die Dome von Havelberg und Stendal sowie Fachwerkbauten in Salzwedel gehören zu den herausragenden Baudenkmälern. In Diesdorf macht ein Museumsdorf mit dem Leben früherer Generationen vertraut.

Wie Adern für den sanften Tourismus durchqueren Rad-, Wander- und Reitwege das Paradies für Aktivtouristen. Fünf Gartenträume Parks und zahlreiche private Gärten sowie kulinarische Spezialitäten, wie die Altmärkische Hochzeitsuppe oder Salzwedeler Baumkuchen verwöhnen Genießer in der Altmark.

Campingplatz im Waldbad Dähre

A02

Camping in der Altmark am „Grünen Band“ – Nutzung des Waldbades ist inklusive! Natur pur, viel Platz, tolle Freizeit!

Eickhorster Weg 20 • 29413 Dähre

Tel. 039031-337 • fv-waldbad@daehre-altmark.de

www.gemeinde-daehre.de ☎ 01.05.-30.09.

Nächste Haltestelle:

NP Markt Dähre



Wa-Ca-Wi Waldbad-Campingplatz-Wischer

A08

Die traditionsreiche Anlage nahe dem Städtchen Stendal in Sachsen-Anhalt begeistert dank einem neuen Betreiber wieder mit frischem Schwung. Genieße eine ausgelassene Zeit!

Am Campingplatz 1 • 39596 Hassel

Tel. 039321-538383 • info@wa-ca-wi.de

www.wa-ca-wi.de ☎ 8 - 19 Uhr

Nächste Haltestelle:

Waldbad 20 m



Campinginsel Havelberg

A07

Mit tollem Blick auf den Dom können Sie zelten oder in unseren Bungalows übernachten. Die Küche bietet alles, was zur Selbstversorgung benötigt wird. Großes Freizeitangebot.

Spülinsel 6 • 39539 Havelberg

Tel. 039387-20655

www.campinginsel.com ☎ 01.04.-31.10.

Nächste Haltestelle:

Havelberg, Uferstraße 500 m



Campingplatz Arendsee

A01

Inmitten eines Kiefernwaldes in unmittelbarer Nähe des „Arendsees“ – Perle der Altmark


Harper Weg 1 • 39619 Arendsee

Tel. 039384-2587 • camping@luftkurort-arendsee.de

www.arendsee.de ☎ 01.04.-31.10.

Nächste Haltestelle:

Seehäuser Straße ca. 900 m



Family-Camp-Kellerwiehl


A04

Ruhig gelegene Campinganlage im Herzen der Altmark.

Kellerwiehl 1 • 39517 Tangerhütte OT Bittkau

Tel. 039362-81610 • info@kellerwiehl.de

www.kellerwiehl.de ☎ 01.04.-31.10.

  **Nächste Haltestelle:**

500 m



CP „Am Kamernschen See“

A11

Wir liegen westlich von Berlin, an der Elbe. Wald, See, Tiere. Nettes Dorf mit Restaurant, Kiosk. Boot fahren, Angeln, Hühner, Schafe, Pferde – alles naturnah und harmonisch.

Am Deich 16 • 39524 Kamern

Tel. 0172-4407455 • camping.kamern.ug@gmail.com

☎ 01.04.-31.10.

  **Nächste Haltestelle:**

Kamern 1 km



Campingplatz am Freibad Kunrau

A12

Der Campingplatz am Freibad in Kunrau bietet während der Badesaison mit Platz für etwa 20 Zelte einen idealen Standort für Outdoorsport- und Naturfreunde am Rande des Drömlings.

Immekather Weg 12 • 38486 Klötze

Tel. 03909-403117 • info@stadt-kloetze.de

www.stadt-kloetze.de ☎ In der Badesaison, die sich nach der Witterung richtet, im Mai beginnt und im September endet.

  **Nächste Haltestelle:**

Kunrau (Buslinie 300) und Rufbuslinien 302 und 303.



Caravan-Stellplatz Hansestadt Seehausen

A03

Viel Platz und Ruhe, auf großzügigen Grünflächen am Aland-Umfluter bietet der Caravan-Stellplatz direkt an der Touristinfo Seehausen.

Arendseer Straße 6 • 39615 Hansestadt Seehausen

Tel. 039386-54783 • info@stadt-seehausen.de

www.seehausen-altmark.de ☎ 24 h

  **Nächste Haltestelle:**

Bahnhof / Busbahnhof



Lebenshilfe „ALTMARK-WEST“ GmbH

A05

Gebührenpflichtiger Stellplatz direkt in Gardelegen für max. 16 Wohnmobile. Zentrum zu Fuß erreichbar.

Bismarker Str. 45 • 39638 Gardelegen

Tel. 03907-80770 • info@lebenshilfe-altmark-west.de

www.lebenshilfe-altmark-west.de ☎ 01.03.-31.10.

Nächste Haltestelle:

Bismarker Str. 500 m



Reiterhof Dammkrug

A06

Reiterhof in Alleinlage mit naturnahem Stellplatz für Camper, Wohnwagen, Wohnmobilen und mit Zelt unter Obstbäumen auf einer Streuobstwiese mit Blick auf Wiesen und Felder.

Dammkrug 1 • 39624 Kalbe

Tel. 039009-907509 • info@dammkrug.de

www.dammkrug.de ☎ 14-18 Uhr oder nach Absprache

Nächste Haltestelle:

Dammkrug Güssefeld, vor der Tür



Wohnmobilstellplatz Tangerplatz

A09

Der Wohnmobilstellplatz befindet sich in ruhiger Stadtrandlage unweit der historischen Altstadt. Es stehen ca. 70 Stellplätze zur Verfügung.

Klosterberg • 39590 Tangermünde

Tel. 039322-930 • stadt@tangermuende.de

www.tangermuende.de ☎ 01.01.-31.12.

Nächste Haltestelle:

Bahnhof Tangermünde



Caravan-Stellplatz Naturbad Kolk

A10

3 Caravanstellplätze – idyllisch im Grünen gelegen – in der Ortschaft Bismark (Altmark) auf dem Gelände des Naturbades Kolk.

Döllnitzer Straße 24 • 39629 Bismark (Altmark)

Tel. 039089-2045, außerhalb der Öffnungszeiten:

039089-97649 • kontakt@stadt-bismark.de

www.stadt-bismark.de ☎ 01.05.-31.10.

Nächste Haltestelle:

Bismark, Döllnitzer Straße, ca. 500 m



Dockingstation am Waldbad Klötze

A13

Die Dockingstation in Klötze bietet drei kostenlose Standplätze in unmittelbarer Nähe zu Waldbad, Tierpark und den beliebten Wandertouren zum Eisernen Kreuz und der Wassertretstelle.

Schützenstraße 48 • 38486 Klötze

Tel. 03909-403117 • info@stadt-kloetze.de

www.stadt-kloetze.de ☎ 01.01.-31.12.

  **Nächste Haltestelle:**

Rufbus-HS „Kurhaus“ auf der anderen Straßenseite







Luftkurort Arendsee GmbH

Die Queen Arendsee ist ein Schaufelraddampfer im Stil eines Mississippi-Shuffle-Boats. Es bietet Platz für 120 Personen. Bordrestaurant mit ca. 60 Plätzen.

Lindenstraße 25 (Schiffsanleger) • 39619 Arendsee

Tel. 039384-27164 • info@luftkurort-arendsee.de

www.luftkurort-arendsee.de

☎ Mai - September

  **Nächste Haltestelle:**

Seehäuser Straße 750 m



Reederei Kaiser

Rundfahrten ab Havelberg und Tangermünde auf der Havel und Elbe sowie ab dem Wasserstraßenkreuz Magdeburg bis 400 Personen. Chartern der Schiffe ist möglich.

Schloßfreiheit (Anleger Tangermünde) • 39590 Tangermünde

Tel. 039322-3654 • info@reederei-kaiser.de

www.reederei-kaiser.de

☎ ganzjährig

  **Nächste Haltestelle:**

Lindenstraße 1 km



Aquare Charter GmbH

Vermietung von führerscheinfreien und geräumigen Hausbooten ab Havelberg für 4-6 Personen mit Wohnküche, Bad, Schlafzimmern und großer Terrasse.

Bahnhofstraße 39/40 • 39539 Hansestadt Havelberg

Tel. 03381-890460 • info@bunbo.de

www.bunbo.de

☎ März - November

  **Nächste Haltestelle:**

Uferstraße 500 m





Steedel & Bischof

Floßvermietung, Campingplatz für max. 8 Zelte, Sanitäranlagen, Boots- und Liegeplätze bis 12 Meter, Partybarkasse, Restaurantschiff, Anmeldung erforderlich.

Hafen Molkenberg • 14715 Schollene OT Molkenberg

Tel. 036259-5630 • info@steudel-bischof.de

www.havellandurlaub.de

🕒 April - Oktober

Nächste Haltestelle:

Molkenberger Straße 1 km



Alle Mann an Bord und Leinen los! Auf zahlreichen Seen und Gewässern in Sachsen-Anhalt tummeln sich immer mehr farbenfrohe Segel. Freizeitkapitäne genießen die ruhige Fahrt durch das Biosphärenreservat Elbe oder einen aufregenden Törn mit ordentlich Wind über den Arendsee. Segelvereine entlang der Elbe bieten zahlreiche Gastliegeplätze und eine gute Versorgung.

Ein beliebtes Segelrevier ist der **Arendsee** – unser größter natürlicher See. Ein vielfältiges Angebot am und auf dem Wasser vom Strandbad mit Seebühne, Rundfahrten mit der Queen Arendsee erwartet Sie.



39619 Arendsee

Tel. 039384-27164

www.luftkurort-arendsee.de

Das **SeeLand** als neues Erholungs- und Freizeitzentrum am Rande des Harzes bietet als früherer Tagebau heute den riesigen Kinderspielplatz „Abenteuerland“, und ein Strandbad mit Blick zum Brocken.



06449 Seeland

www.harzerseeland.de



Paddeln auf der Elbe

© IMG Sachsen-Anhalt

Ebenfalls durch Flutung eines Tagebaulochs entstand der wohl größte See Sachsens-Anhalts. Mit einer Fläche von mehr als 1.800 Hektar wird der **Geiseltalsee** bei Merseburg zu einem wahren Eldorado für Segel- und Schwimmbegeisterte sowie andere Wassersportfans. In Mücheln und Braunsbedra können Boots- und Liegeplätze und

MIT LEINENTUCH UND BADEHOSE

Segeln, Baden und Tauchen in Sachsen-Anhalt

Slipanlagen genutzt werden. Radrundkurse um den See locken weitere Aktivtouristen in die Region. Ob für einen Tag oder für einen ganzen Urlaub – der See ist eine perfekte Kulisse für Urlaub, Aktivsport und Weingenuß.



www.geiseltalsee.de

Mehr als 260 Hektar misst der **Süße See** bei Seeburg. Das „Blaue Auge im Mansfelder Land“ wird von Seglern, Surfern und anderen Wasserratten gleichermaßen besucht. Zahlreiche Rad- und Wanderwege führen durch den reizvollen Landstrich. Lohnenswert ist ein Abstecher in das Zisterzienserinnenkloster Helfta oder ein Besuch der nahen UNESCO-Welterbestätten in Eisleben.



06317 Seegebiet Mansfelder Land

Hinter der **Talsperre Kelbra** liegt der gleichnamige Stausee am Fuße des Kyffhäusergebirges im Südharz und ist mit etwa 600 Hektar Anziehungspunkt für Segler und Windsurfer. Ausgedehnte Schilf- und Wiesenflächen am See bieten optimale Bedingungen für über 300 Vogelarten. Jährliches Highlight ist die Rast von bis zu 30.000 Kranichen. Zum imposanten Kyffhäuser-Denkmal ist es nur eine kurze Wanderung.



www.naturpark-kyffhaeuser.de

Aus einem Tagebau für Kohle entstand die **Goitzsche** bei Bitterfeld-Wolfen. Durch das Hochwasser 2002 war der ehemalige Braunkohle-Tagebau viel schneller vollgelaufen als geplant. Heute lockt er auf einer Fläche von 13 Quadratkilometern Wassersportler und Bade-

gäste gleichermaßen. Wahrzeichen ist der 27 Meter hohe schwimmende Pegelturm. Eine hinreißende Seenlandschaft ein Eldorado für Wasserratten.



06749 Bitterfeld-Wolfen

Tel. 03493-9223140

www.zweckverband-goitzsche.de

Sind Sie bereit für ein wahnsinniges und geiles Freizeiterlebnis? An der **Rappbodetalsperre** fliegen Sie mit der Megazipline in 120 Metern Höhe an der größten Doppelseilrutsche Europas über den See oder überschreiten ihn auf der weltweit längsten Hängebrücke TITAN Ihrer Art. An der 43 Meter hohen Staumauer der benachbarten Talsperre Wendefurt können Wagemutige herablaufen.

www.harzdrenalin.de

Ferropolis – Stadt aus Eisen – ist ein einmaliges Freilichtmuseum und eines der außergewöhnlichsten Ausflugsziele in Deutschland. Fünf schwere Bagger-Giganten auf einer Halbinsel mitten im neu geschaffenen Gremminer See, der die Wüste eines Tagebaus bedeckt – eine einzigartige Kulisse für Veranstaltungen.



Ferropolisstrasse 1, 06773 Gräfenhainichen

Tel. 034953-35125

www.ferropolis.de

TIPPS FÜR IHREN TÖRN:

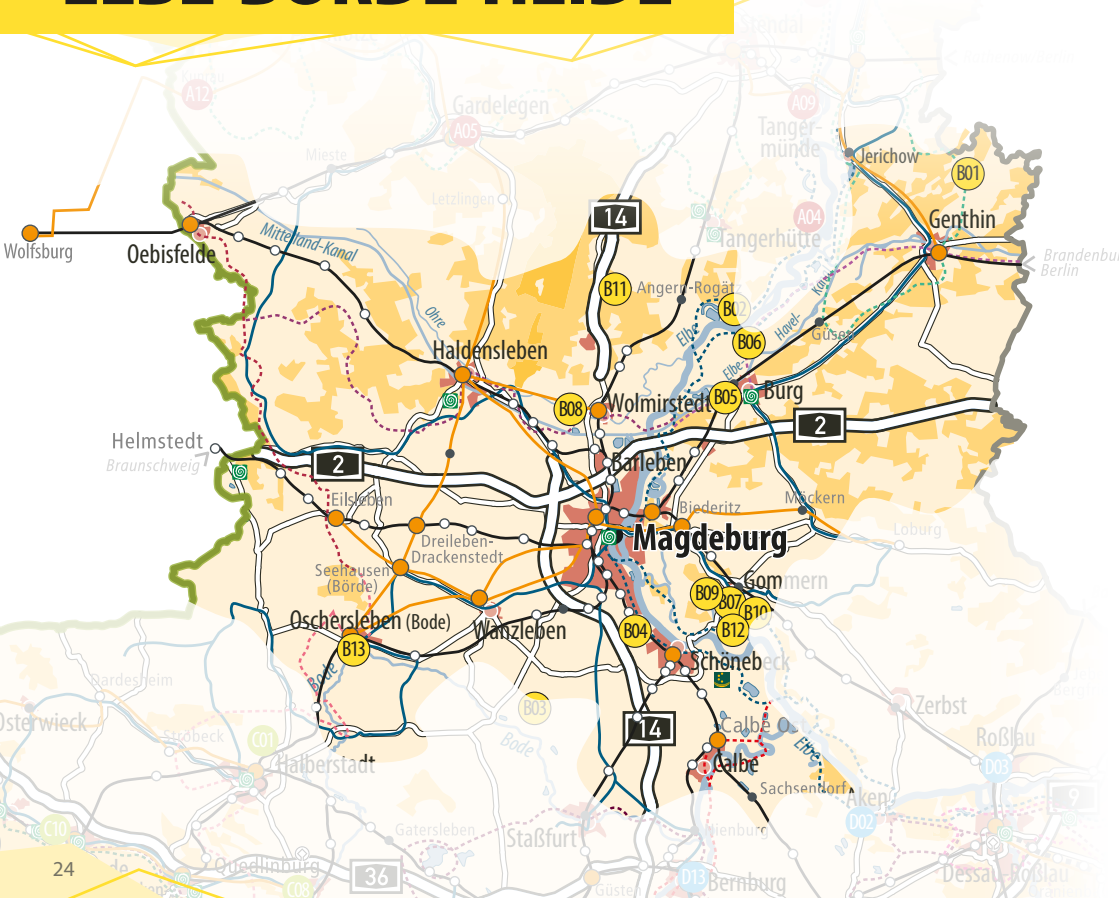
www.blauesband.de

www.blaues-band.de





ELBE-BÖRDE-HEIDE





Magdeburger Tourismusverband Elbe-Börde-Heide e.V.

Domplatz 1b
39104 Magdeburg

Telefon 0391-738790

info@elbe-boerde-heide.de
www.elbe-boerde-heide.de



ELBE-BÖRDE-HEIDE –

DIE ENTDECKERREGION IM HERZEN VON SACHSEN-ANHALT

Historische Klöster und Burgen neben moderner Architektur, hochkarätige Musik- und Theaterveranstaltungen, vielfältige Aktiv- und Freizeitangebote und weit über die Landesgrenzen hinaus bekannte technische Bauwerke, wie das Wasserstraßenkreuz prägen das touristische Profil der Region. Abenteuer, Zeitreisen und Entspannung sind hier zu finden und versprechen einen abwechslungsreichen Aufenthalt.

Geschichtsliebhaber werden nicht nur in der mehr als 1200-jährigen Ottostadt Magdeburg fündig, sondern finden in der Region 28 sehenswerte Bauwerke der Kulturroute, „Straße der Romanik“ und viele Zeugnisse der technischen Entwicklung in Mitteldeutschland. Weite und fantasievoll gestaltete Parks und Gartenanlagen und liebenswerte, teils ungewöhnliche Museen erzählen die Geschichten dieses Landstrichs. Einer der beliebtesten Radfernwege Deutschlands, der Elberadweg, streift die Region, führt durch idyllische Elbauen, vorbei am ältesten

Soleheilbad Deutschlands in Schönebeck /Bad Salzelmen, direkt durch das historische Stadtzentrum von Magdeburg und auch der älteste romanische Backsteinbau Norddeutschlands, das Kloster Jerichow, liegt am Wege. Ein vielfältiges Radwegenetz lädt zu Abstechern rechts und links der Elbe ein.

Zwischen Elbe und Harz schlägt das Herz der Magdeburger Börde, einer leicht gewellten Landschaft mit den fruchtbarsten Böden Deutschlands. Die Beschreibungen „Süß“ und „Salzig“ stehen für besondere touristische Routen. Auf einer „Süßen Tour“ wird die Tradition des „Weißen Goldes der Börde“, der Zuckerrübe erlebbar. Und die Salzgewinnung aus Sole war über Jahrhunderte Quell für Wohlstand und Macht in der Region. Eine „Salzige Tour“ führt deshalb über historische Handelsstraßen von Staßfurt bis zum Kalimandscharo Zielitz, der höchsten Erhebung, die sogar erklimmen werden kann.

Touristenzentrum Zabakuck GmbH

B01

Ruhiger, familienfreundlicher, naturbelassener Campingplatz mit 1A Badegewässer. Tauchen, Angeln, Tischtennis, Beachvolleyball, Radwandertouren, Grillpavillon und Feuerstelle.

Am See 1 • 39307 Jerichow OT Zabakuck

Tel. 039348-9390 • info@touristenzentrum-zabakuck.de
www.touristenzentrum-zabakuck.de ☎ 01.04.-31.10.

Nächste Haltestelle:

Güssow 500 m



Campingplatz Großer Schachtsee

B03

Urlaub im Zelt, am Ufer eines klaren Sees, umgeben von ökologisch intakter Natur und zugleich auf dem Gelände eines mit allen Bequemlichkeiten modern ausgestatteten Campingplatzes.

Am Schachtsee 2b • 39435 Wolmirsleben

Tel. 039268-2346 • info@seebad-schachtsee.de
www.seebad-schachtsee.de ☎ 01.05.-30.09.

Nächste Haltestelle:

Am Schachtsee 200 m



Freizeit- & Erholungszentrum Plattensee Dannigkow B10

Naturbelassener nicht parzellierter Campingplatz am See zwischen Kiefern – Ideal zum Schwimmen, Radfahren und Wandern in der Natur und die Umgebung mit ihren Sehenswürdigkeiten.

Steinbruch 2 • 39245 Dannigkow

Tel. 039200-51616 • campingplatz-dannigkow@web.de
www.plattensee-dannigkow.de ☎ täglich 9 - 21 Uhr

Nächste Haltestelle:

Plattensee



Heide Camp Colbitz B11

Die Ferienhäuser befinden sich inmitten von ausgedehnten Kiefernwäldern und können mit bis zu 6 Personen belegt werden. Unseren Campern stehen 3 moderne Sanitärgebäude zur Verfügung.

Heidecamp 1 • 39326 Colbitz

Tel. 039207-80291 • info@heide-camp-colbitz.de
www.heide-camp-colbitz.de ☎ 01.01.-31.12.

Nächste Haltestelle:

keine Angabe



Campingplatz Bertingen

B02

Ruhiger Familiencampingplatz mit vielen Attraktionen und Tipidorf. Unser S1: Stört Sie ein Kinderlachen, sagen Sie es uns. Wir machen Ihnen die Rechnung für die Abfahrt bereit.

Zu den kurzen Enden 1 • 39517 Angern OT Bertingen
Tel. 039366-51037 • anfrage@tipi-dorf.de
www.tipi-dorf.de ☺ 01.04.-31.10.

Nächste Haltestelle:

Bf Mahlwinkel 6 km, Bertingen Bus 700 m





Campingplatz – Wassersportzentrum Henning

B04

Burgwall 2a-b • 39218 Schönebeck
Tel. 0171-9961640 • info@wsz-henning.de
www.campingplatz-magdeburg.de
☺ 01.04.-31.10.

Nächste Haltestelle:

S-Bahn Haltepunkt Sbk-Frohse



Campingplatz „Niegripper See“

B05

„Ein schönes Fleckchen Erde“

Gossel 22 • 39288 Burg
Tel. 03921-5277 • info@niegripper-see.de
www.niegripper-see.de ☺ 01.04.-30.09.

Nächste Haltestelle:

Burg, Einnahme ca. 400 m



Campingplatz Parchauersee

B06

Der für Hunde freundlichste Campingplatz in Sachsen-Anhalt mit einem eigenen Hundeplatz und neu ab 2021: ein Hundestrand. Das alles kostet nichts extra. Besuchen Sie uns.

Naherholung Parchauersee 200 • 39288 Burg OT Parchau
Tel. 0176-62388424 • cp-parchau@t-online.de
www.camping-parchauersee.de ☺ 15.04.-15.10.

Nächste Haltestelle:

Ortseingang Parchau ca. 800 m




Campingplatz Jersleber See

B08

Zum See 1 • 39326 Niedere Börde OT Jersleben
Tel. 029303-5654190 • jerslebersee@barleben.de
www.jerslebersee.de ☎ 16.04.-25.10.

Nächste Haltestelle:

Jersleben Ort 900 m



Steinhafen Pretzien

B12

Der Steinhafen Pretzien ist ein naturnaher Campingplatz. Durch seine Lage direkt an der Alten Elbe ist er ideal für Wassersporttouristen.

Steinhafen 1 • 39217 Schönebeck OT Pretzien
Tel. 039200-50155 • info@ferienpark-ploetzky.de
www.ferienpark-ploetzky.de ☎ 01.04.2021 - 31.10.2021

Nächste Haltestelle:

Pretzien 1 km



Ferienpark Plötzky

B09

Der Ferienpark Plötzky liegt im Herzen Sachsen-Anhalts inmitten eines walddreichen Erholungsgebietes in den Elbauen und bietet eine attraktive Urlaubsform im Bereich des Naturtourismus.

Kleiner Waldsee 1 • 39217 Schönebeck OT Plötzky
Tel. 039200-50155 • info@ferienpark-ploetzky.de
www.ferienpark-ploetzky.de ☎ 01.01.-31.12.

Nächste Haltestelle:

Bahnhof Gommern ca. 3 km



ELB-AUE Naherholungsförderungsgesellschaft mbH

B07

Hier stehen die Zelte nicht „Hering an Hering“, deshalb ist der Platz ein Geheimtipp zum Entspannen in der Natur. Die Eisdiele vor Ort bietet selbstgemachtes Eis und einen Imbiss.

Friedhofsweg 10a • 39217 Schönebeck OT Plötzky
Tel. 039200-51585 • info@elbaue-sbk.de • www.elbaue-sbk.de
☎ Mo-Fr 7:30-16:00 Uhr, danach Ruftelefon

Nächste Haltestelle:

Plötzky 1 km



Wohnmobilstellplatz der Stadt Oschersleben (Bode) B13

8 kostenfreie Wohnmobilstellplätze. Liegt neben dem Erholungsgebiet „Wiesenpark“ mit kostenlosem Zugang zum Tiergehege. Stromanschluss und Frischwasser stehen gegen Entgelt zur Verfügung.

Friedensstraße • 39387 Oschersleben (Bode)

Tel. 03949-912205 • tourismus@oscherslebenbode.de

www.oscherslebenbode.de ☎ 01.01.-31.12.

Nächste Haltestelle:

ZOB Oschersleben 1,5 km



Magdeburger Weiße Flotte GmbH

Highlight sind die Wasserstraßenkreuzfahrt „Große Acht“ und Schifffahrten entlang der Stadtsilhouette (auch als Kombiangenot mit einer Stadtrundfahrt Bus / Schiff buchbar).

Petriförder 1 • 39104 Magdeburg

Tel. 0391-5328891 • info@weisseflotte-magdeburg.de

www.weisseflotte-magdeburg.de

☎ März - Oktober

Nächste Haltestelle:

Alter Markt 1 km



FREIZEITPARK cable island

WASSERSPASS, BEACHES und SOMMERBAR am Neustädter See für Jung & Alt, Anfänger oder Profi. Unser Angebot: Wasserski/ Wakeboard, Stand-Up-Paddling, Beachvolleyball.

Barleber Str. 1 • 39126 Magdeburg

Tel. 0173-2996698 • cable.island@gmail.com

www.cable-island.de

☎ April - Oktober

Nächste Haltestelle:

Neustädter See 200 m



GERMARIN Bootsvermietung

Vermietung von Kajütbooten, Sportbooten und Partybooten mit und ohne Führerschein. Ein Hausboot für 4 Personen mit 25-PS-Außenbordmotor wird ebenfalls angeboten.

Elbestraße (hier Bootsausgabe) • 39326 Heinrichsberg

Tel. 0172-9083552 • office@germarin.de

www.germarin.de

☎ April - Oktober

Nächste Haltestelle:

Elbestraße 500 m



ÜBERSICHTSKARTE SACHSEN-ANHALT

LEGENDE

ALLGEMEIN

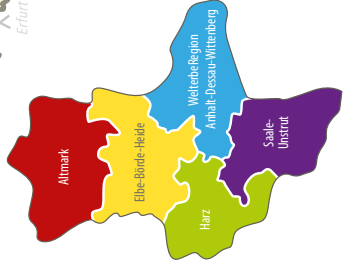
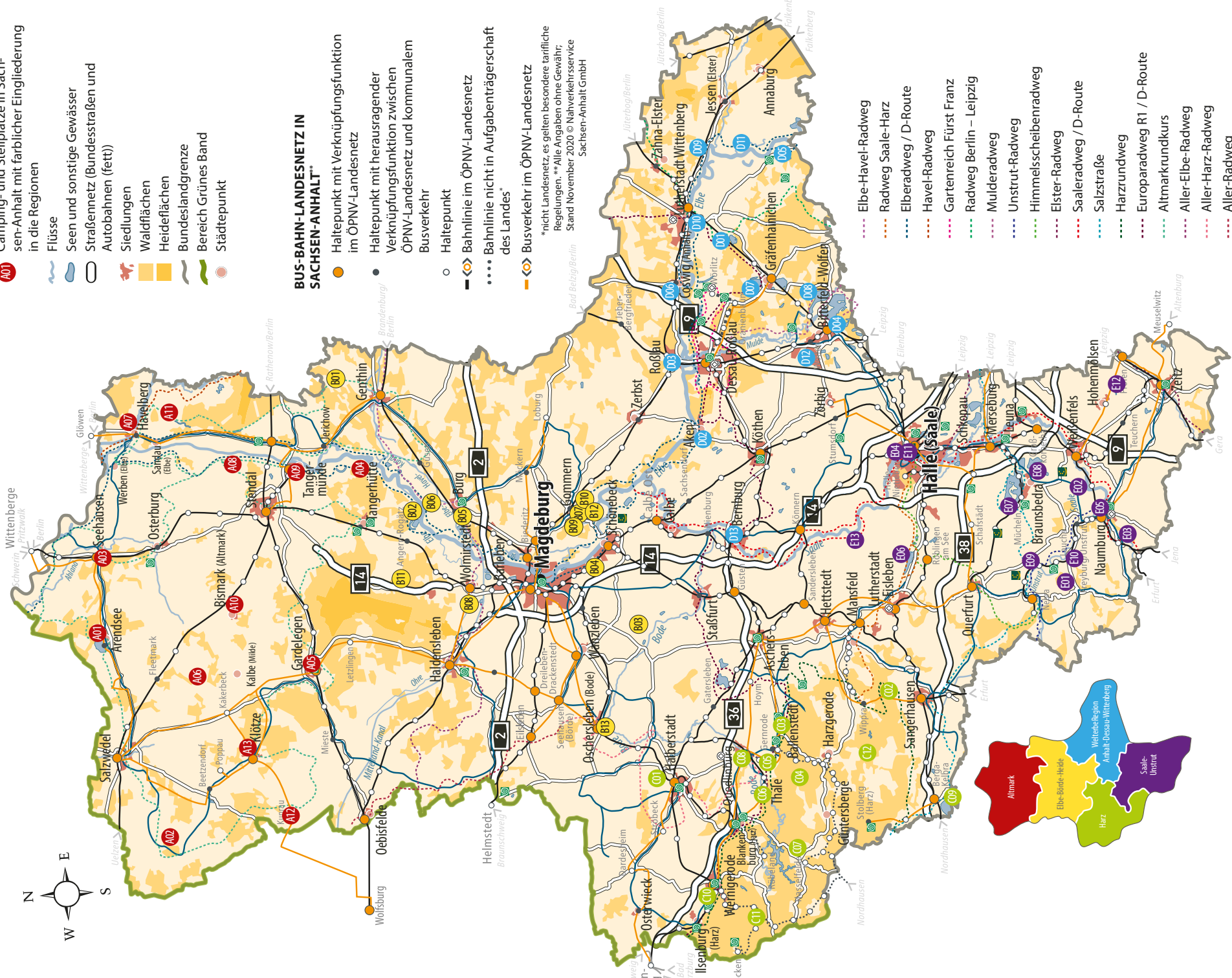
- A01** Camping- und Stellplätze in Sachsen-Anhalt mit farblicher Eingliederung in die Regionen
- Flüsse
- Seen und sonstige Gewässer
- Straßennetz (Bundesstraßen und Autobahnen (fett))
- Siedlungen
- Waldflächen
- Heideflächen
- Bundeslandgrenze
- Bereich Grünes Band
- Städtepunkt

BUS-BAHN-LANDESNETZ IN SACHSEN-ANHALT**

- Haltepunkt mit Verknüpfungsfunktion im ÖPNV-Landesnetz
- Haltepunkt mit herausragender Verknüpfungsfunktion zwischen ÖPNV-Landesnetz und kommunalem Busverkehr
- Haltepunkt
- Bahnlinie im ÖPNV-Landesnetz
- ⋯** Bahnlinie nicht in Aufgabenträgerschaft des Landes*
- Busverkehr im ÖPNV-Landesnetz

*nicht Landesnetz, es gelten besondere tarifliche Regelungen. **Alle Angaben ohne Gewähr; Stand November 2020 © Nahverkehrsservice Sachsen-Anhalt GmbH

- Elbe-Havel-Radweg
- Radweg Saale-Harz
- Elberadweg / D-Route
- Havel-Radweg
- Gartenreich Fürst Franz
- Radweg Berlin – Leipzig
- Mulderadweg
- Unstrut-Radweg
- Himmelscheibenradweg
- Elster-Radweg
- Saaleradweg / D-Route
- Salzstraße
- Harzrundweg
- Europaradweg R1 / D-Route
- Altmarkrundkurs
- Aller-Elbe-Radweg
- Aller-Harz-Radweg
- Aller-Radweg
- Straße der Romantik
- 🌿** Gartenträume
- 🏰** Himmelswege
- 🌍** UNESCO Weiterbestätten





Wasserski Anlage Löderburger See

Am südöstlichen Ufer befindet sich die 850 Meter lange Anlage. Erfahrene Lehrer helfen bei den ersten Runden. Wakeboard, Wakeskate, Paarski, uvm.

Am Löderburger See 1 • 39446 Staßfurt

Tel. 0175-4080372 • t.tilch@me.com

www.wakeboard-fun.de

🕒 Mai - September

  **Nächste Haltestelle:**
Löderburg 700 m



Gröninger Bode Bootsverleih

Verleih von Kanus, Kajaks, Tretbooten und Stand-Up-Boards. Zelt- und Caravanplätze, Stellplätze für Dauercamper, Schlafhütten, Grillplatz, Bolzplatz und Volleyballplatz.

Zum Campingplatz 1 • 39397 Gröningen

Tel. 0160-94140988 • hans-peter-lemgau@t-online.de

www.bootsverleih-campinganderbode.de

🕒 April - Anfang Oktober

  **Nächste Haltestelle:**
Goethepromenade 800 m



Biber Kanutouristik

Vermietung von Kanus, Schlauchbooten und SUPs. Sie haben die Wahl zwischen Tages-, Halbtages- und Mehrtagestouren. Angebote für Firmenevents, Schulen und Gruppen.

Seilerweg 17 • 39114 Magdeburg

Tel. 0163-4703710 • info@biber-kanutouristik.de

www.biber-kanutouristik.de

🕒 April - Oktober

  **Nächste Haltestelle:**
Stadthalle 1,6 km, Simonstr. & Zollbrücke 2 km



Der Aussteiger Reiseausrüstung GmbH

Vermietung von Kajaks, 10er-Canadier, Schlauchbooten, Stand-Up-Boards, optional mit Steuerermann. Verleih von Ausrüstung. Verkauf von Booten und Zubehör.

Halberstädter Str. 113 • 39112 Magdeburg

Tel. 0391-6209586 • magdeburg@der-aussteiger.com

www.aussteiger-shop.com

🕒 ganzjährig

  **Nächste Haltestelle:**
Halberstädter Straße 20 m





Event & Erlebnis GmbH

Vermietung von Kajaks, Kanadiern, Ruder- und Tretbooten, Stand-Up-Boards. 2 große Mühlenflöße für Feiern bis 35 Personen. Radverleih.

Bittkauer Weg 8d • 39317 Elbe-Parey

Tel. 039349-95880 • rezeption@lieblingsplatz-parey.de

www.lieblingsplatz-parey.de

🕒 April - Oktober

  **Nächste Haltestelle:**

Hauptstraße 700 m



Yachthafen Magdeburg

Feiern auf dem Floss, Yachthafen Floss, Kanu-Verleih und Kurse, SUP-Verleih und Kurse sowie Donut Boot-Verleih.

Am Winterhafen 1 • 39114 Magdeburg

Tel. 0391-568390 • info@yachthafen-magdeburg.com

www.yachthafen-magdeburg.com

🕒 April - Oktober

  **Nächste Haltestelle:**

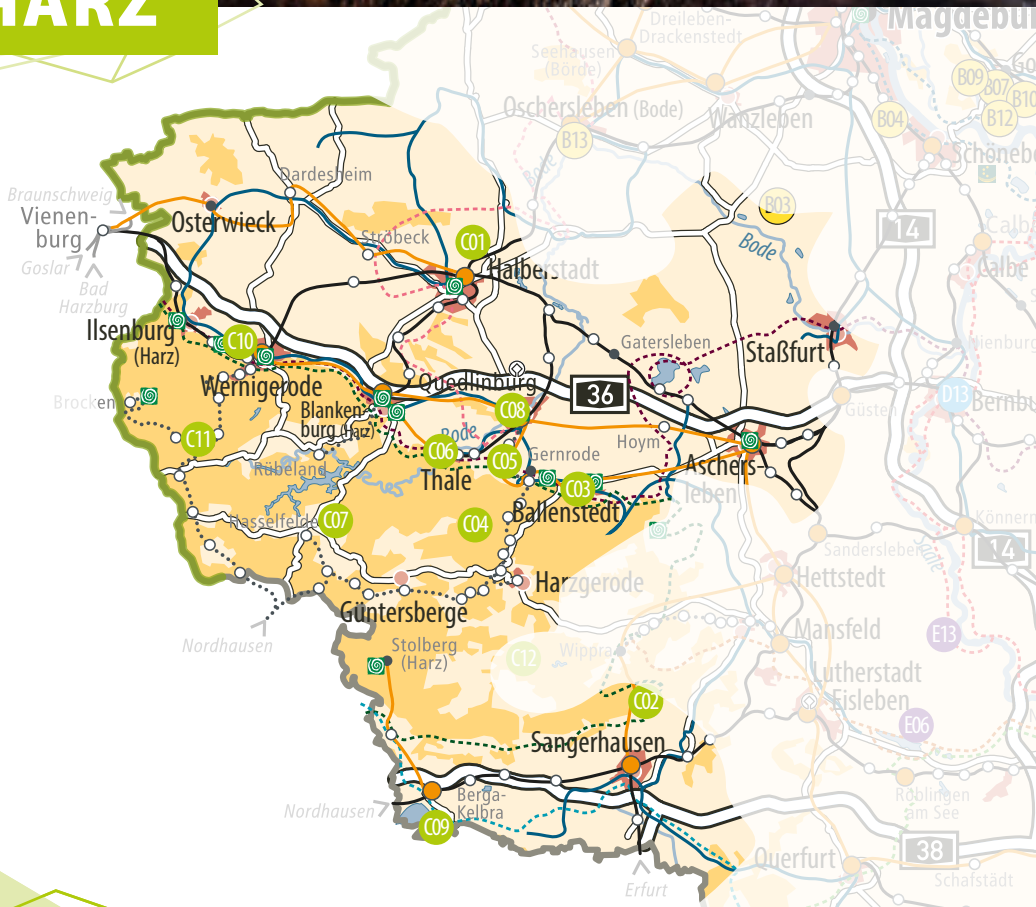
Zollhaus 500 m



Grünes Band: Grenzmauer im Grenzdankmal Hötensleben



HARZ





Harzer Tourismusverband

Marktstraße 45
38640 Goslar

Tel. 05321-34040

info@harzinfo.de
www.harzinfo.de

Harz

DER HARZ – EINFACH MAGISCH

Atemberaubende Naturlandschaft, einzigartige Kultur und echte Abenteuer:

Zu jeder Jahreszeit bietet der Harz eine Vielfalt an Erlebnissen. Über 8.000 Kilometer an Wanderwegen stellen Naturliebhaber vor die Qual der Wahl: vorbei an über 200 m schroffen Felswänden im Bodetal oder entlang der sagemuwobenen Teufelsmauer wandern, ursprüngliche Natur und Geschichte im lieblichen Selketal oder doch die außergewöhnliche Karstlandschaft im Südharz entdecken? Besonders viele Höhenmeter liefert der Aufstieg auf den 1.141 m hohen Brocken. Ob auf dem Teufelsstieg, durch das Eckerloch oder das romantische Ilsetal wie einst Heinrich Heine, der höchste Gipfel Norddeutschlands ist fester Bestandteil vieler Harzurlaube.

Auch die Vielfalt an kulturellen und historischen Schätzen inmitten dieser Gebirgswelt beeindruckt. Malerische Fachwerkstädte wie Wernigerode oder Quedlinburg mit zahlreichen Museen und Galerien, geschichtsträchtige Gemäuer wie das Schloss Wernigerode®, die Burg Falkenstein

oder das Kloster Drübeck oder die einstigen Harzer Bergwerke entführen die Besucher in vergangene Epochen. Auf Zeitreise geht es auch mit den Harzer Schmalspurbahnen, die sich mit ihren eindrucksvollen Dampflokomotiven durch die Harzer Landschaft schlängeln. Und wem das nicht reicht, der findet gleich drei UNESCO-Welterbestätten der insgesamt 46 gelisteten Kultur- und Naturstätten Deutschlands im Harz.

Abenteuerlustige kommen beim senkrechten Wallrunning, einem Flug mit der Doppelseilrutsche „Megazipline“ oder einem 75 m tiefen Pendelsprung mit dem Gigaswing an der Rappbodetalsperre voll auf ihre Kosten. Rasanten Fahrspaß bieten auch die Sommerrodelbahnen wie der „Harzbob“ in Thale oder die Mountainbike-Trails und Bikeparks der Region. Auf unterirdische Entdeckungstour locken die Harzer Naturschauhöhlen wie die Rübeländer Tropfsteinhöhlen oder die Karsthöhle Heimkehle im Südharz.

Harz-Camp Bremer Teich

★ C04

Das Harzcamp Bremer Teich ist ein naturnaher 3-Sterne-Campingplatz im Harz. Zentral gelegen und in der Nähe der beliebten Ausflugsziele Quedlinburg, Thale, Gernrode und dem Brocken.

Bremer Dammteich 3 • 06485 Quedlinburg OT Gernrode
Tel. 039485-60810 • harz-camp-bremer-teich@web.de
www.harz-camp-germrode.de ☎ 01.01.-31.12.

Nächste Haltestelle:

Sternhaus 2 km



KlosterCamping Thale

C06

Unser Naturcampingplatz (ca. 25.000 m²) liegt zwischen der wildromantischen Bode und dem Wendhusenkloster-Komplex, umgeben von altem Baumbestand im Altstadtbereich der Mythenstadt Thale.

Wendhusenstrasse 3 • 06502 Thale
Tel. 03947-63185 • info@klostercamping-thale.de
www.klostercamping-thale.de ☎ 15.03.-06.11.

Nächste Haltestelle:

Am Wendhusenkloster 500 m



Seecamping Kelbra

C09

Umgeben von Bergen vom Harz und Kyffhäuser, liegt unser Campingplatz unmittelbar an der größten Talsperre der Region.

Lange Str. 150 • 06537 Kelbra
Tel. 034651-45290 • buchung@campingplatz-kelbra.de
www.Stausee-Kelbra.de ☎ 01.01.-31.12.

Nächste Haltestelle:

Sängerhalle Kelbra 2 km



Komfortcamping Panoramablick Dankerode

★ C12

EINMALIG: mit Privatsanitär – schöner, familiengeführter Naturcampingplatz mitten im Harz. Jeder Standplatz ist mit einer eigenen Sanitäreinheit versehen! Es besteht auch die Möglichkeit, Ferienhäuser zu mieten!

Hinterdorf 79 • 06493 Dankerode
Tel. 039484-747109 • ludwig-dankerode@web.de
www.camping-ludwig.de ☎ 01.01.-31.12.

Nächste Haltestelle:

Dankerode 500 m



Camping am See

C01

Der terrassenförmig angelegte Campingplatz „Am See“ befindet sich in ruhiger Stadtrandlage von Halberstadt. Das Gelände bietet für 80 Wohnmobile und 50 Zeltcamper Platz.

Warmholzberg 70 • 38820 Halberstadt
Tel. 03941-609308 • info@camping-am-see.de
www.camping-am-see.de ☎ 01.01.-31.12.

Nächste Haltestelle:

Laurentius-Platz 1 km




Camping am Waldbad

C02

Harzstr. 70 • 06526 Sangerhausen
Tel. 03464-582309 • gerhardbremer@web.de
☎ 01.01.-31.12.

Nächste Haltestelle:

Am Waldbad Grillenberg 50 m



Harzer Feriengarten – Kurcamping

C05

Die Camping- und Ferienhausanlage mit 11 Plätzen und 10 Häusern liegt inmitten eines 25.000 m² großen Park- und Mischobstgartens direkt am Waldrand. Jeder Platz hat sein eigenes Bad.

Am Schwedderberg 30B • 06485 Quedlinburg OT Bad Suderode
Tel. 039485-62446 • info@feriengarten.de
www.kurcamping-harz.de ☎ 01.04.-31.10.

Nächste Haltestelle:

Bus 500 m, Harzbahn 1 km



Campingplatz „Am Schierker Stern“

C11

Kleiner familiengeführter Campingplatz, unterhalb vom Brocken, direkt am Nationalpark Harz zwischen den Orten Schierker und Elend. Keine Dauercamper. Küche, Faßs sauna, WLAN

Am Stern 1 • 38875 Elend
Tel. 039455-58817 • info@harz-camping.com
www.harz-camping.com ☎ 01.01.-31.12.

Nächste Haltestelle:

Am Stern, direkt am Platz



Flugplatz Ballenstedt-Harz

C03

Naturnaher Stellplatz am Rande eines Verkehrslandeplatzes. Zwischen Ballenstedt und Quedlinburg gelegen. Vermietung von Blockhütten, Grillplatz, Feuerstelle.

Asmusstedt 13 • 06493 Ballenstedt

Tel. 039483-215 • info@flugplatz-ballenstedt.de

www.flugplatz-ballenstedt.de

☀ Sommer: 9-20 Uhr, Winter: 9-17 Uhr

Nächste Haltestelle: Bushaltestelle Asmusstedt 200 m, Verbindung nach Quedlinburg und Ballenstedt



Pullman City Harz – Campingstellfläche

C07

Campingstellfläche für die Besucher der lebenden Westernstadt Pullman City Harz. 10 € pro Nacht.

Am Rosentale 1 • 38899 Hasselfelde

Tel. 039459-7310 • info@pullmancityharz.de

www.pullmancityharz.de ☎ 26.03.-31.10.2021, 10-23 Uhr

Nächste Haltestelle: Pullman City



Schlossparkplatz (Bowling am Schloss)

C08


In unmittelbarer Nähe zum Schlossberg und zur historischen Altstadt ist der Stellplatz der ideale Ausgangspunkt für einen Aufenthalt in der Welterbestadt Quedlinburg.

Schenkgasse 2 • 06484 Quedlinburg

Tel. 03946-91080 • info@bowling-quedlinburg.de

www.bowling-quedlinburg.de ⌚ keine Angabe

Nächste Haltestelle: Zollamt 400 m



Wohnmobilpark Harzblick

C10

Hinter den Gärten 11 • 38771 Darlingerode

Tel. 0163-3275222 • info@wohnmobil-harz.de

www.wohnmobil-harz.de ⌚ 01.01.-31.12.

Nächste Haltestelle: 300 m





Kanuverleih Ditfurt

Hier erleben Sie die Bode auf dem Wasserweg. Genießen Sie mit Freunden oder in Ruhe zu zweit die vielfältige Flora, Fauna und den Abstand zum Alltag.

Ort für Ausgabe Boote nach Absprache • 06484 Ditfurt

Tel. 03946-6897997 • info@kanuverleih-ditfurt.de

www.kanuverleih-ditfurt.de

🕒 April - Oktober

  **Nächste Haltestelle:**

in Ditfurt 400 m



Teufelsmauer

© Marcus Gloger / marcusgloger.de



Picknick an der Teufelsmauer

© IMG Sachsen-Anhalt, B. Breuer im Auftrag intention



WELTERBEREGION





WelterbeRegion Anhalt-Dessau-Wittenberg e.V.

Neustr. 13 · 06886 Lutherstadt Wittenberg

Telefon 03491-402610

info@anhalt-dessau-wittenberg.de

www.anhalt-dessau-wittenberg.de

WELTERBEREGION ANHALT-DESSAU-WITTENBERG – ERLEBEN UND ENTDECKEN

Die WelterbeRegion Anhalt-Dessau-Wittenberg bietet alles für einen perfekten Campingurlaub in der Natur. Kilometerlange Wege durch idyllische Wälder, über blühende Wiesen und entlang kleiner Bäche und großer Flüsse versprechen allerlei Abwechslung.

Ein dichtes Netz an internationalen und regionalen Rad- und Wanderwegen verbindet die touristischen Höhepunkte der Region miteinander, wie die vier von der UNESCO-Kommission ausgezeichneten Stätten: Die Luthergedenkstätten in Wittenberg; Bauhaus, Meisterhäuser und Laubenganghäuser in Dessau-Roßlau; das Gartenreich Dessau-Wörlitz sowie das Biosphärenreservat Mittel Elbe als Teil des länderübergreifenden Biosphärenreservates Flusslandschaft Elbe.

Auch für Sportbegeisterte, die das kühle Nass lieben, hat die WelterbeRegion einiges zu bieten. Sowohl die Elbe, Saale und Mulde als auch die idyllisch gelegenen Seen wie die Goitzsche, der

Muldestausee, der Gremminer See, der Gröbner See, der Bergwitzsee und der Edderitzer See laden mit ihren vielfältigen Wassersportangeboten wie einem modernen Wakepark und zwei Fahrgastschiffen zu jeder Menge Action und erholsamen Stunden ein.

Auch hoch zu Ross oder im Planwagen lässt sich die Gegend wunderbar entdecken. Entfliehen Sie dem Alltag und erkunden Sie die Region Anhalt-Dessau-Wittenberg ganz individuell, auf Ihre eigene Weise!

Unser Tipp für Ihre Urlaubskasse! Mit der WelterbeCard nur einmal zahlen und einmalig kostenfrei Eintritt zu 126 Angebote aus Kunst, Kultur, Natur und Freizeit erhalten – als 24-Stunden oder 3-Tages Card Erwachsene und Kind inkl. hochwertigem Reiseführer. Weitere Infos unter www.welterbecard.de

Heide-Camp Schlaitz

D08

Am Muldestausee • 06774 Muldestausee
Tel. 034955-20571 • info@heide-camp-schlaitz.de
🕒 01.01.-31.12.

  **Nächste Haltestelle:**
1,5 km





Bergwitzsee Resort

D01

Unmittelbar am Bergwitzsee, in einer traumhaften Landschaft, inmitten der Welterbergregion Anhalt-Dessau-Wittenberg, befindet sich unser familienfreundliches Bergwitzsee Resort.

Strandweg 1 • 06901 Kemberg
Tel. 034921-28228 • reception@bergwitzsee.de
www.bergwitzsee.de 🕒 01.01.-31.12.

  **Nächste Haltestelle:**
1,5 km



Camping und Ferienpark Goitzsche

D04

Auf unserem Camping und Ferienpark Goitzsche erwartet Sie eine Oase zur Erholung und Entspannung. Den Goitzscheseen können Sie mit Fahrrädern umrunden. Wir freuen uns auf Sie.

Niemegker Straße 24 • 06794 Bitterfeld Wolfen
Tel. 0152-09205436 • rezeption@ferienpark-goitzsche.de
www.ferienpark-goitzsche.de 🕒 01.01.-31.12.

  **Nächste Haltestelle:**
Bahnhof Bitterfeld 1,8 km




Campingpark & Wohnmobilhafen „Am Großen Lausiger Teich“

D05

Von der Natur verwöhnt! Die einzigartige Kombination aus Natur, Kur und Kultur sowie verschiedenster Outdoor-Aktivitäten und Baudenkmäler wirkt auf Groß & Klein entspannend und belebend zugleich!

Lausiger-Teich-Str. 1 • 06905 Bad Schmiedeberg
Tel. 034926-57475 • camping@lausiger-teiche.de
www.lausiger-teiche.de 🕒 01.01.-31.12.

  **Nächste Haltestelle:** Anrufbus 2100 Lausiger Teiche 0 m, Busbahnhof Bad Schmiedeberg 4 km



Ferendorf & Paddelabenteuer

D06

Das Feriendorf am Flämingbad liegt direkt an einem gepflegten Badesee und ist nur durch Zaun und Tor von ihm getrennt. 19 Ferienhäuser m. Dusche, WC, 6 Stellplätze, 6 Zeltplätze m. SaniH

Ziekoer Landstraße 4 • 06869 Coswig/Anhalt
Tel. 034903-592 60 • info@feriendorf-elbe.de
www.feriendorf-elbe.de ☺ 8 - 20 Uhr

Nächste Haltestelle:

Flämingbad 500 m



Marina Coswig

D06

Die Marina Coswig liegt am Ufer der Elbe im Biosphärenreservat zwischen vielen tollen Ausflugszielen: Wörlitzer Park, Lutherstadt Wittenberg, Ferropolis, Bauhausstadt Dessau und Fläming.

Elbstraße 19 • 06869 Coswig
Tel. 034903-496224 • info@marina-coswig.de
www.marina-coswig.de ☺ 01.01.-31.12.

Nächste Haltestelle:

Bushaltestelle 250 m, Bahnhof 1 km



MCE Marina-Camp Elbe GmbH & Co. KG

D10

Brückenkopf 1 • 06886 Lutherstadt Wittenberg
Tel. 0178-6017666 • mvewb2018@outlook.de
www.mce-brueckenkopf.de ☺ 01.04.-31.10.

Nächste Haltestelle:

LWB Alter Bahnhof 1,5 km, Pratau 1,5 km



Camping an der Tenne


D11

Kleiner, grüner Campingplatz mit Sonn- und Schattenplätzen unter Laubbäumen. Großzügige und individuelle Stellflächen. Sehr ruhige, idyllische Lage direkt am Elberadweg.


Elbstraße 4 • 06917 Jessen OT Klöden
Tel. 035388-20251 • kontakt@auf-der-tenne.de
www.auf-der-tenne.de ☺ 01.01.-31.12.

Nächste Haltestelle:

Klöden Gasthaus 200 m





Brunnenstraße 14 • 06406 Bernburg
 Tel. 0163-6338978 • petra@wasserwandern-bernborg.de
www.wasserwandern-bernborg.de ☎ 01.01.-31.12.

  **Nächste Haltestelle:**
 Stadtnähe



Am Russendamm • 06385 Aken
 Tel. 03496-4372853 • info@ossi.cc
www.elbe-camping.de ☎ keine Angabe

  **Nächste Haltestelle:**
 keine Angabe



Stellplatz für 52 Wohnmobile im Grünen, Fahrradwegenetz vor der Tür. Busanbindung zu den Welterbestätten und ins Zentrum von Dessau. Strom an allen Plätzen pauschal und nach Verbrauch.
 Hermann-Wäschke-Weg 17 • 06862 Dessau-Roßlau
 Tel. 034901-531080 • hallo@bowlingtreff-rosslau.de
www.bowlingtreff-rosslau.de ☎ 01.01.-31.12.

  **Nächste Haltestelle:**
 Hermann-Wäschke-Weg 50 m



FERROPOLIS: Camping unter Baggern – auf der Halbinsel mitten im Gremminer See ist das möglich.
 Ferropolisstraße 1 • 06773 Gräfenhainichen
 Tel. 034953-35125 • camping@ferropolis.de
www.ferropolis.de ☎ 01.03.-31.10. (auf Nachfrage)

  **Nächste Haltestelle:**
 Abzweig FERROPOLIS



Kanuverein Harmonie Elster/Elbe e.V.

D09

Ruhiger Camping und Caravan Platz an der Elbe, mit dem Elberadweg direkt vor der Haustür.

Größere Gruppen bitte vorher telefonisch anmelden.

Hunde sind an der Leine zu führen.

Elbstraße 9p • 06895 Zahna-Elster

Tel. 0175-9302430 • marcotrabitza@gmail.com

www.kv-harmonie-elster.de ☎ 01.01.-31.12.

 Nächste Haltestelle:

Bahnhof Elster 1 km



Freizeitbad Holiday Wolfen

D12

Wohnmobilstellplatz am Freizeitbad Holiday Wolfen

Reudener Str. 87 • 06766 Bitterfeld-Wolfen

Tel. 03494-368690 • kontakt@holiday.de

www.holiday.de ☎ keine Angabe

 Nächste Haltestelle:

keine Angabe



Vetter Touristik

Rundfahrten mit der MS Vineta nach festem Fahrplan ab der Seepromenade / Villa am Bernsteinsee ab mindestens 10 Personen. Charterfahrten für Gruppen.

Seepromenade (Schiffsanleger) • 06749 Bitterfeld-Wolfen

Tel. 03494-62130 • info@ms-vineta.de

www.ms-vineta.de

☎ ganzjährig

 Nächste Haltestelle:

Am Pegelturm 200 m



Bootsshop Skipper

Rundfahrten mit der Tjalk MS Reudnitz aus dem 18. Jahrhundert über ca. 1,5 Stunden ab einer Gruppenstärke von 20 Personen. Charter für individuelle Feiern möglich.

Bernsteinpromenade 200 m westl. Pegelturm

06749 Bitterfeld-Wolfen

Tel. 0172-7979055 • info@msreudnitz.de

www.msreudnitz.de

☎ April - Oktober

 Nächste Haltestelle: Pegelturm 200 m





Agora Erlebnis Resort

Agora Erlebnis Resort, viele Freizeitaktivitäten unter anderem Wasserski, Wakeboard, SUP, Kajak, Beachvolleyball, Partyboote, Tretboote, Grillinseln uvm. Clubhaus für Ihr Event.

Zur Agora 1 • 06774 Pouch

Tel. 0174-6972528 • info@goitzsche-tourismus.de

www.agora-erlebnis-resort.de

🕒 April - Oktober

  **Nächste Haltestelle:**

Haltestelle in Pouch 400 m



BFG-Bernburger Freizeit GmbH

Fahrten auf der Saale bis Calbe und Wettin durch den Naturpark „Unteres Saaletal“ mit der MS Saalefee. Angebot an Themen- und Tagesfahrten bis hin zu Mondscheinfahrten.

Lindenplatz 9 • 06406 Bernburg (Saale)

Tel. 03471-3469311 • stadtinfo@bernburger-freizeit.de

www.bernburger-freizeit.de

🕒 April - Oktober

  **Nächste Haltestelle:**

Krumbholz 400 m



Seensucht Charter

Segelbootverleih. Vercharterung des Luxus-Katamaran LUCIA 40 (3-Kabinen, mit Skipper) und eines Elektro cruiser mit Sonnensegel und Badeplattform bis 8 Personen.

Seepromenade 6 (Restaurant Seensucht)

06749 Bitterfeld-Wolfen

Tel. 03493-5158460 • info@meine-seensucht.de

www.meine-seensucht.de

🕒 April - Oktober

  **Nächste Haltestelle:** Am Pegelturm 200 m



Bootsverleih FUNDA

Verleih von Kanus stunden- oder tageweise mit Tourberatung. Ruderboote und führerscheinfreie Motorboote für 4-6 Personen. Grillplatz an der Saale.

An der Überfahrt 2a • 06406 Bernburg (Saale)

Tel. 0176-24799952 • info@fundaboat.de

www.fundaboat.de

🕒 April - Oktober

  **Nächste Haltestelle:**

Goethe Schule 400 m





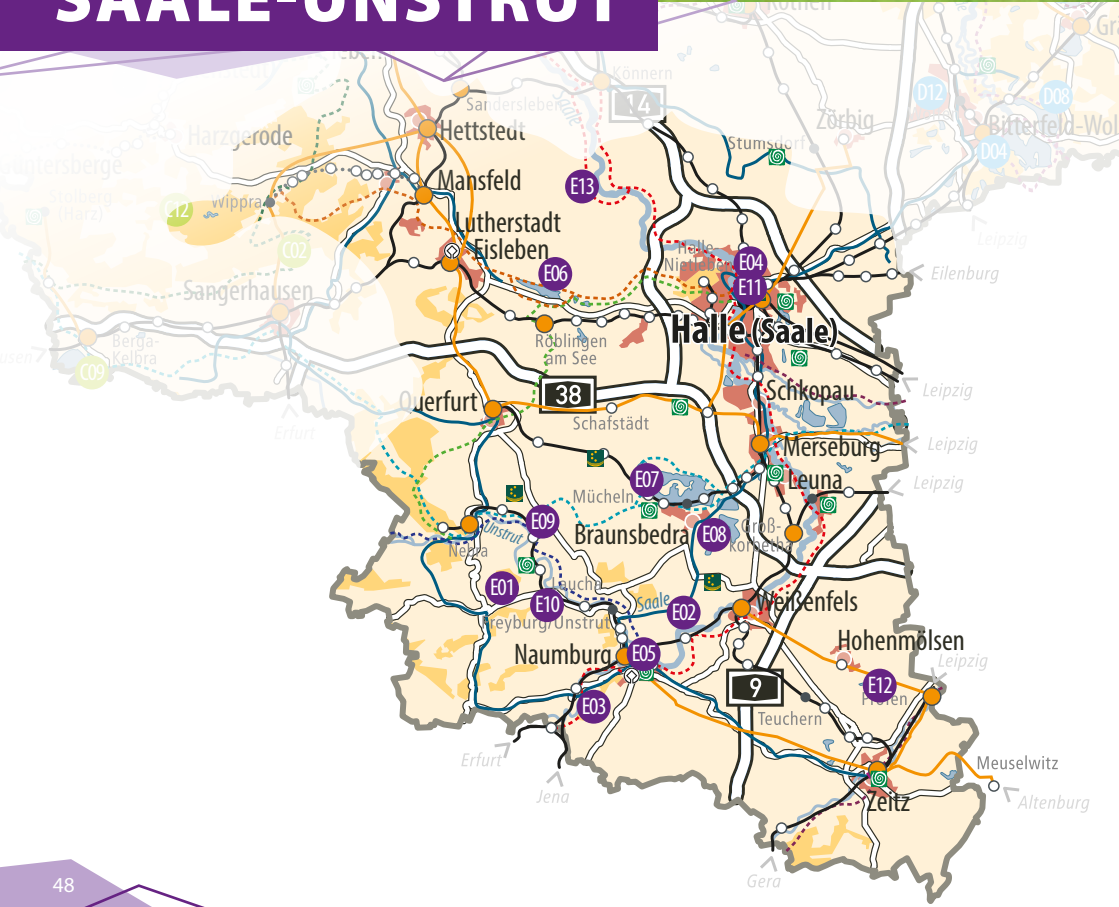
Camping Ferropolis, Gräfenhainichen © Ferropolis GmbH



Ferropolis, Gräfenhainichen © WelterbeRegion Anhalt-Dessau-Wittenberg, Uwe Weigel, 2020



SAALE-UNSTRUT





Saale-Unstrut-Tourismus e.V.

Topfmarkt 6
06618 Naumburg

Telefon 03445-233790

info@saale-unstrut-tourismus.de
www.saale-unstrut-tourismus.de



EINZIGARTIGES SAALE-UNSTRUT

Von Wein und Wandern bis Welterbe

Saale-Unstrut ist eine hochmittelalterlich geprägte Wein- und Kulturlandschaft im Herzen Deutschlands. Ein weltweit einmaliges architektonisches Erbe aus über 1.000 Jahren europäischer Geschichte bildet mit ursprünglichen Flusslandschaften und alten Weinbergen ein eindrucksvolles Reiseziel.

Die seit dem Jahr 998 betriebene Weinbautradition ist heute noch zu spüren. Weinberge mit Steilterrassen, Trockenmauern und Weinberghäuschen prägen die Region. Über 50 Rebsorten werden heute auf dem rund 768 Hektar großen Weinanbaugebiet angebaut. Man könnte jede Woche im Jahr eine neue Sorte verkosten und hätte längst nicht alle Sorten probiert.

Imposante Burgen und Schlösser, beeindruckende Kathedralen, Klöster und Kirchen erinnern hingegen an die Zeit zwischen dem 11. und 13. Jahrhundert. Dazu gehört der Naumburger Dom, der sich seit 2018 mit dem Titel

UNESCO-Welterbe schmücken darf und dessen Stifterfigur Uta weit über die Landesgrenzen hinaus bekannt ist.

Muschelkalk- und Buntsandsteinböden, 1600 Sonnenstunden und 500 Milliliter Niederschlag pro Jahr machen Saale-Unstrut zu einem optimalen Urlaubsgebiet, in dem natürlich zahlreiche Outdooraktivitäten möglich sind. Viele Radwege führen entlang der namensgebenden Flüsse Saale und Unstrut. Die touristische Route „Himmelswege“ beispielsweise entführt in die Welt der Archäologie und Astronomie, wie beispielsweise zur weltbekannten „Himmelscheibe von Nebra“. Saale-Unstrut bietet darüber hinaus ein gut ausgebautes Wanderwegenetz mit insgesamt 1.300 Kilometern. Vom Fernwanderweg bis zum familienfreundlichen Weg ist für jeden etwas dabei. Oder wie wäre es mit paddeln, segeln, tauchen oder klettern? Saale-Unstrut überrascht und lädt dazu ein, die Region mehr als einmal zu entdecken.

Camping & Freizeitzentrum Schaepmann

E01

Ruhige Lage. Ausflugsziele: Naumburger Dom, Sekt- und Wein-
stadt Freyburg, Arche Nebra, Modelbahn Wiehe, Erfurt, Weimar,
Jena und Halle.

Am Schwimmbad 4 • 06647 Bad Bibra

Tel. 034465-20211 • info@campingplatz-bad-bibra.de

☺ 01.04.-31.10.

Nächste Haltestelle:

Lauchaer Ste./Schwimmbad



Camping an der Rudelsburg

E03

Sehr schöner Naturcampingplatz zwischen einem bewaldeten
Felshang und einer Reihe hoher Pappeln. Direkt am Saalerad-
weg und mit Blick auf die Rudelsburg.

Zum Campingplatz 1 • 06628 Naumburg OT Bad Kösen

Tel. 034463-28705 • info@campbadkoesen.de

www.campingbadkoesen.de ☺ 08.00 - 12.30 / 14.30 - 20.00 Uhr

Nächste Haltestelle:

Kukulauerstraße ca. 1 km



Campingplatz Blütengrund

E05

Am Zusammenfluss von Saale und Unstrut unweit der Dom-
stadt Naumburg (UNESCO-Welterbe) am Fuße der Weinberge.

Blütengrund 6 • 06618 Naumburg

Tel. 03445-261144 • info@campingplatz-naumburg.de

www.campingplatz-naumburg.de ☺ 01.01.-31.12.

Nächste Haltestelle:

Hbf Naumburg 1,5 km



Campingplatz Seeburg

E06

Nordstrand • 06317 Seegebiet Mansfelder Land OT Seeburg

Tel. 034774-28281 • info@campingplatz-seeburg.de

www.campingplatz-seeburg.de ☺ keine Angabe

Nächste Haltestelle:



keine Angabe



Geiseltalsee Camp UG (haftungsbeschränkt)

E07

Strandallee 1 • 06249 Mücheln
Tel. 0160-94470012 • geiseltalseecamp@gmx.de
www.geiseltalsee.de ☺ keine Angabe

  **Nächste Haltestelle:**
keine Angabe





 

Hasse Campingplatz und Strandbad

★ E08

Sommer, Sonne, Spaß – dazu lädt Sie der Hasse-See (die schönste Badewanne Mitteldeutschlands) mit 500 m-Sandstrand, Liegewiese, 90 m-Riesenrutsche ein.

Gardinenstraße 33 • 06242 Roßbach
Tel. 034633-22269 • kontakt@hasse-see.de
www.hasse-see.de ☺ 01.01.-31.12.

  **Nächste Haltestelle:**
Roßbach



OUTTOUR Camping an der Unstrut

E10

Idyllisch gelegener Platz unmittelbar am Ufer der sanft strömenden Unstrut im Herzen des Weinanbaugebietes Saale-Unstrut. Ideal für Rad- und Wasserwandern.

Zur Unstrut 55 • 06636 Laucha OT Kirchscheidungen
Tel. 034462-601951 • info@outtour.de
www.outtour.de ☺ 01.04.-31.10.

  **Nächste Haltestelle:**
Kirchscheidungen 400 m





ZV Erholungspark Mondsee

E12

Gepflegte Campingplatzanlage am Mondsee ca. 2 km außerhalb der Kleinstadt Hohenmölsen. Strandbad mit bewachtem Badebetrieb. Haustiere sind entsprechend der Hausordnung erlaubt.

Sonnenweg 1 • 06679 Hohenmölsen
Tel. 034441-20388 • info@erholungspark-mondsee.de
www.erholungspark-mondsee.de ☺ saisonbedingt

  **Nächste Haltestelle:**
Mondsee 50 m



Camping „Am Wald“ Goseck

E02

Reisemobil-Stellplatz Camping „Am Wald“ Goseck. Kleiner Stellplatz in der Region Saale-Unstrut zwischen den bekannten Städten Naumburg, Weißenfels und Freyburg. Sanitärhäus mit Dusche und WC.

Weststraße 3A • 06667 Goseck
Tel. 0172-7943039 • campingamwald@web.de
www.campingamwald-goseck.de ☺ 01.04.-31.10.

  **Nächste Haltestelle:**
Goseck-Bergschlößchen ca. 500 m



Campingplatz Am Nordbad

E04

Direkte Stadtnähe, im Nordbad Halle, eng mit der Saalelandschaft verbunden, ca. 20 Stellplätze und bis zu 80 Zeltplätze, einfache Ausstattung

Pfarrstrasse 3a • 06118 Halle (Saale)
Tel. 0345-58173860
www.baden-in-halle.de
☺ 01.05.-30.09. (nur während der Badesaison)

  **Nächste Haltestelle:**
Pfarrstraße ca. 100 m




Campingplatz „Saaletal“

E13

Kleiner idyllisch und ruhig gelegener Platz direkt am Saaleufer mit familiärer Atmosphäre.

Ankerstraße 9 • 06198 Salztal
Tel. 0177-2943781 • fisch-camp-rothmeier@t-online.de
www.camping-saaletal.de ☺ März - Oktober

  **Nächste Haltestelle:**
Kloschwitz ca. 500 m



Camping Kanuverleih Nebra Unstrut

E09

Unser kleiner Zeltplatz liegt idyllisch direkt an der Unstrut. Wir bieten Übernachtung im eigenen Zelt, Tipis mit Feldbetten sowie eigenem Wohnmobil. Wir freuen uns auf Ihren Besuch.

Mühlplatz 8 • 06638 Karsdorf
Tel. 034461-24388 • info@kanuverleih-nebra.de
www.kanuverleih-nebra.de ☺ 01.04.-31.10.

  **Nächste Haltestelle:**
Bahnhalttepunkt Karsdorf ca. 500 m



Wohnmobilstellplatz in Halle

E11

Öffentlicher Parkplatz mit Stromversorgung, Entsorgungsmöglichkeiten vorhanden, Bezahlung an Parksäule.

Fährstraße 1 • 06114 Halle (Saale)

www.halle-tourismus.de/tourismus/uebernachtungen/detail/eintrag/wohnmobilstellplatz-an-der-faehrstrasse

🕒 öffentlicher Parkplatz

  **Nächste Haltestelle:**

Burg Giebichenstein 50 m

🚶 🚲 🚗 🚚 🚛

🏠 🌳 🗑️ 🚰



SAALE UNSTRUT TOURS

Touren, Ausflüge und Events mit dem Kanu, Schlauchboot oder Fahrrad ab Naumburg. Vielfältige Gruppenangebote für Firmen, Vereine, Gruppen, Klassenfahrten.

Blütengrund 6 • 06618 Naumburg (Saale)

Tel. 03445-202051 • info@saale-unstrut-tours.de

www.saale-unstrut-tours.de

🕒 ganzjährig

  **Nächste Haltestelle:**

Bahnhof und Busbahnhof 2,5 km

🚶 🚲 🚗 🚚 🚛



Wassertouristik Saaletal

Vermietung von Motorbooten, Flöße bis 25 Personen mit und ohne Skipper, ein Motorkajütboot, Kanus und Ruderboote. Sportbootschule.

Riveufer (Bootsanleger) • 06114 Halle (Saale)

Tel. 0170-2345100 • saalefloss@wwz-halle.de

www.halle-bootsverleih.de

🕒 April - Oktober

  **Nächste Haltestelle:**

Fährstraße 300 m

🚶 🚲 🚗 🚚 🚛

UNSTRUTCAMP

Ob Jung oder Alt, ob Wandertag oder Betriebsausflug – unsere Touren werden auch von Ungeübten problemlos gemeistert. Wir bieten Ferienwohnungen am Wasser.

Alte Zuckerfabrik 13 • 06636 Laucha

Tel. 0177-2670343 • info@unstrutcamp.de

www.unstrutcamp.de

🕒 April - Oktober

  **Nächste Haltestelle:**

Nebraer Str. 150 m, Bahnhof 1,6 km

🚶 🚲



Bootsverleih Weissenfels

Verleih von Motorbooten führerscheinfrei, Tretboote und Ruderboote. Café und Imbiss, Touristinformation. Verleih von Fahrrädern und E-Bikes.


Dammstraße 1 • 06667 Weissenfels

Tel. 0163-3663555 • mail@bootsverleih-weissenfels.de

www.bootsverleih-weissenfels.de

🕒 April - Anfang Oktober

  **Nächste Haltestelle:**
Busbahnhof 100 m, Bahnhof 250 m



Bootsverleih Halle

Vermietung von Kanus, Motorbooten ohne Führerschein, Wassertrettern und Stand-Up-Boards. Erlebnistouren, Betriebsausflüge, Klassenfahrten und Urlaubstouren.

Peißnitzstraße (auf der Ziegelwiese) • 06108 Halle (Saale)

Tel. 0345-20369087 • info@bootsverleih-halle.de

www.bootsverleih-halle.de

🕒 Mai - Oktober

  **Nächste Haltestelle:**
Diakoniewerk Halle, Burgstraße 500 m



Saalestrand Kanu

Erkunden Sie die Saale ab Naumburg oder Jena. Kurz-, Tages- und Mehrtagestouren inkl. Ausrüstung. Individuelle Events mit vielen Kombinationsmöglichkeiten.

Henne • 06618 Naumburg (Saale)

Tel. 03641-9263599 • info@saalestrand-kanu.de

www.saalestrand-kanu.de

🕒 April - Oktober

  **Nächste Haltestelle:**
Naumburg Henne 300 m



Bootsverleih Geiselatal

Vermietung von Motorbooten, Glas-Boden-Boot und Wohlfühl-Lounge-Boot mit Grill.

Hafenplatz (Marina Mücheln) • 60249 Mücheln

Tel. 0174-5482475 • info@bootsverleih-geiselatal.de

www.bootsverleih-geiselatal.de

🕒 Mai - Oktober

  **Nächste Haltestelle:**
Seepromenade 100 m, Bahnhof 700 m





Bootsverleih am Geiseltalsee

Vermietung von Tretbooten und fäherscheinfreien, offenen Motorbooten. Gutscheine als ideales Geschenk.

Hafenplatz (Marina Mücheln) • 06249 Mücheln

Tel. 0171-5702424 • info@boote-mehr.de

www.bootsverleih-am-geiseltalsee.de

🕒 Mai - September

  **Nächste Haltestelle:**

Seepromenade 100 m, Bahnhof 700 m



Saaleschiffahrt Bad Kösen

Bootsfahrten zur romanischen Rudelsburg ab Parkstraße Bad Kösen. Eventangebote wie Frühstücksfahrten, Kaffeefahrten oder Weinfahrten bis 79 Personen.

Parkstraße 7 • 06628 Bad Kösen

Tel. 034463-28985 • kontakt@saaleschiffahrt.de

www.saaleschiffahrt.de

🕒 April - Oktober

  **Nächste Haltestelle:**

Bahnhof 350 m



Berrotours

Schlauchboottouren für Jedermann im 10er bis 15er Boot mit Boots-ausrüstung und Materialtransfer. Erfahrene Tourbegleiter für ein sicheres Naturerlebnis.

Stendorf 6 d • 06628 Bad Kösen

Tel. 034463-134900 • info@berrotours.de

www.schlauchboottouren.de

🕒 April - Oktober

  **Nächste Haltestelle:**

ab der Saale zum Bahnhof in Bad Kösen 650 m



Reederei Am Saalehafen Andreas Werner e.K.

Ab Saalehafen Trotha: Hausboot „Arielle“ fäherscheinfrei mit 6 Schlafplätzen, WW, WC und Heizung. „MS Händel 1“ mit Catering für Ihr individuelles Event bis 34 Personen.

Am Krähenberg 1 • 06118 Halle (Saale)

Tel. 0345-4782360 od. 01522-9480354

reedereiamaalehafen@t-online.de

www.am-krähenberg.de

🕒 ganzjährig

  **Nächste Haltestelle:** Magdeburger Chaussee 700 m





Halle-Saale-Schiffahrt

Saalefahrten ab Riveufer mit der MS Händel II.
Es gibt verschiedene Routen von einer bis zu zehn Stunden.

Riveufer Steg 1 (Schiffsanleger) • 06114 Halle (Saale)

Tel. 034602-52204 od. 0173-1792232

info@halle-saale-schiffahrt.de

www.halle-saale-schiffahrt.de

🕒 März - Dezember

Nächste Haltestelle:
Fährstraße 300 m



Lathan Thourismus UG

Verleih von Kanus und Kajaks mit Transferservice, Schlauchboottouren, Betriebs-, Familien- und Gruppenausflüge.
Catering für Events bis 150 Personen.

Freyburger Straße 7 • 06632 Balgstädt

Tel. 034464-389917 • info@saale-unstrut.org

www.saale-unstrut.org

🕒 April - Oktober und auf Anfrage

Nächste Haltestelle:
Bahnhof 300 m



Kanuverleih Burgenland

Hier mieten Sie Holzkanus oder Mannschaftsboote aus Holz für Ihre Tour.

Am Schloss 14 • 06632 Balgstädt

Tel. 0174-7344890 • hmika@gmx.de

www.kanuverleih-burgenland.de

🕒 April - Oktober

Nächste Haltestelle:
Bahnhof 300 m



Wasserskianlage Hohenweiden

5-Mast-Anlage mit acht Mitnehmern am Hohenweidener Kiessee. Es werden Kurse für Anfänger angeboten, um Step-by-Step in Fahrt zu kommen.

Neustädter Str. 4a • 06258 Schkopau OT Hohenweiden

Tel. 034561-31982 od. 0173-9701323

kontakt@wasserskifliff-hohenweiden.de

www.wasserskifliff-hohenweiden.de

🕒 April - Oktober

Nächste Haltestelle: in Hohenweiden 500 m



REGISTER

A

Agora Erlebnis Resort	46
Aquare Charter GmbH	21

B

Bergwitzsee Resort	42
Berrotours	55
BFG-Bernburger Freizeit GmbH	46
Biber Kanutouristik	32
Bootshop Skipper	45
Bootsverleih am Geiseltalsee	55
Bootsverleih FUNDA	46
Bootsverleih Geiseltal	54
Bootsverleih Halle	54
Bootsverleih Weißenfels	54
Boot und Campingcenter	44
Bowlingtreff-Roßlau	44

C

Camping am See	37
Camping am Waldbad	37
Camping „Am Wald“ Goseck	52
Camping an der Rudelsburg	50
Camping an der Tenne	43
Camping & Freizeitzentrum Schaeppmann	50
Campinginsel Havelberg	18
Camping Kanuverleih Nebra Unstrut	52
Campingpark & Wohnmobillahafen „Am Großen Lausiger Teich“	42
Campingplatz am Freibad Kunrau	19
Campingplatz Am Nordbad	52
Campingplatz „Am Schierker Stern“	37
Campingplatz Arendsee	18
Campingplatz Bertingen	27
Campingplatz Blütengrund	50
Campingplatz Großer Schachtsee	26
Campingplatz im Waldbad Dähre	18
Campingplatz Jersleber See	28
Campingplatz „Niegripper See“	27
Campingplatz Parchauersee	27
Campingplatz „Saaletal“	52
Campingplatz Seeburg	50
Campingplatz - Wassersportzentrum Henning	27
Camping und Ferienpark Goitzsche	42
Caravan-Stellplatz Hansestadt Seehausen	19
Caravan-Stellplatz Naturbad Kolk	20
CP „Am Kamernschen See“	19

D

Der Aussteiger Reiseausrüstung GmbH	32
Dockingstation am Waldbad Klötze	21

E

ELB-AUE Naherholungsförderungsgesellschaft mbH	28
Event & Erlebnis GmbH	33

F

Family-Camp-Kellerwiehl	19
Ferendorf & Paddelabenteuer	43
Ferienpark Plötzky	28
FERROPOLIS	44
Flugplatz Ballenstedt-Harz	38
Freizeitbad Woliday Wolfen	45
Freizeit- & Erholungszentrum Plattensee Dannigkow	26
FREIZEITPARK cable island	29

G

Geiseltalsee Camp UG (haftungsbeschränkt)	51
GERMARIN Bootsvermietung	29
Gröninger Bode Bootsverleih	32

H

Halle-Saale-Schiffahrt	56
Harz-Camp Bremer Teich	36
Harzer Feriengarten - Kurcamping	37
Hasse Campingplatz und Strandbad	51
Heide Camp Colbitz	26
Heide-Camp Schlaitz	42

K

Kanuverein Harmonie Elster/Elbe e.V.	45
Kanuverleih Burgenland	56
Kanuverleih Ditzfurt	39
KlosterCamping Thale	36
Komfortcamping Panoramablick Dankerode	36

L

Lathan Thourismus UG	56
Lebenshilfe „ALTMARK-WEST“ GmbH	20
Luftkurort Arendsee GmbH	21

M

Magdeburger Weiße Flotte GmbH	29
Marina Coswig	43
MBSV Wasserwandern Bernburg e.V.	44
MCE Marina-Camp Elbe GmbH & Co. KG	43

O		U	
OUTTOUR Camping an der Unstrut	51	UNSTRUTCAMP	53
P		V	
Pullman City Harz – Campingstellfläche	38	Vetter Touristik	45
R		W	
Reederei Am Saalehafen Andreas Werner e.K.	55	Wa-Ca-Wi Waldbad-Campingplatz-Wischer	18
Reederei Kaiser	21	Wasserskianlage Hohenweiden	56
Reiterhof Dammkrug	20	Wasserski Anlage Löderburger See	32
S		Wassertouristik Saaletal	53
Saaleschiffahrt Bad Kösen	55	Wohnmobilpark Harzblick	38
Saalestrand Kanu	54	Wohnmobilstellplatz der Stadt Oschersleben (Bode)	29
SAALE UNSTRUT TOURS	53	Wohnmobilstellplatz in Halle	53
Schlossparkplatz (Bowling am Schloss)	38	Wohnmobilstellplatz Tangerplatz	20
Seecamping Kelbra	36	Y	
Seensucht Charter	46	Yachthafen Magdeburg	33
Steinhafen Pretzien	28	Z	
Steudel & Bischof	22	ZV Erholungspark Mondsee	51
T			
Touristenzentrum Zabakuck GmbH	26		

IMPRESSUM

Herausgeber und Projektmanagement:
 Investitions- und Marketinggesellschaft Sachsen-
 Anhalt mbH (nachfolgend IMG genannt),
 Am Alten Theater 6, 39104 Magdeburg,
 Telefon: 0391 569-990,
tourismus@img-sachsen-anhalt.de,
www.sachsen-anhalt-tourismus.de,
www.naturfreude-erleben.de,
www.investieren-in-sachsen-anhalt.de

Layout & Gestaltung:
 Fincke Werbung GmbH & Co. KG, Jane Bieber,
 Wulf-Isebrandt-Platz 1–3, 25746 Heide,
 Telefon: 0481 6886-690, info@fincke-werbung.de,
www.fincke-werbung.de

Druck:
 Druckerei Siepmann GmbH, Hamburg

Kartographie:
 Basisdaten © GeoBasis-DE / BKG (2019) (Daten verändert) |
 Kartographie © grebemaps.de | Grafik © Fincke Werbung

Bildnachweise:
 Titelmotiv: Istock - LuckyBusiness;
 IMG Sachsen-Anhalt mbH: Füllbilder;
 Die Bildrechte für die Abbildungen der einzelnen Ein-
 träge liegen bei den jeweiligen Betrieben.

2. Auflage, Stand Februar 2021:
 Änderungen vorbehalten
 Alle Angebotsdaten beruhen auf Angaben der Lei-
 stungsanbieter und Veranstalter. Der Herausgeber haf-
 tet nicht für die Richtigkeit der Angaben der Leistungs-
 anbieter und der Veranstalter. Kurzfristige Änderungen
 durch die Leistungsanbieter und der Veranstalter sind
 vorbehalten. Die Benutzung des Angebotsmaterials
 zum Zwecke der gewerbsmäßigen Adressveräußerung
 an Dritte oder des Nachdrucks - auch auszugsweise -
 ist nicht gestattet.



Alle Infos zum starken Nahverkehr

Auch als App!

WANN. WOMIT. ZUM CAMPEN?



Fahrplan, Tarif,
Echtzeit, Rufbus:
www.insa.de
0391 5363180



SACHSEN-ANHALT

#moderndenken

Ab ans Wasser

in Sachsen-Anhalt



Durch Sachsen-Anhalt führen seit Menschengedenken zahlreiche Wasserwege, treffen Handelswege aus Süd, Ost, Nord und West aufeinander. Die Elbe mit ihren Nebenflüssen Saale, Unstrut und Havel gehört zu den letzten großen naturnahen Flusslandschaften in Europa und bietet einzigartige Erlebnisse und bleibende Eindrücke. Große Seen bieten weiträumige Segel- und Surfreviere für Aktive und Naturinteressierte. Wir laden Sie ein zur maritimen Entdeckungsreise nach Sachsen-Anhalt. Und vergessen Sie nicht davon zu erzählen.

www.blauesband.de · www.blaues-band.de

